



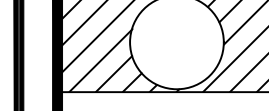
વડોદરા શહેરી વિકાસ સત્તામંડળ, વડોદરા  
મુસદ્દારૂપ નગર રચના યોજના - ૨૭/બી (બીલ)

મુસદ્દારૂપ નગર રચના યોજના - ૨૭/બી (બીલ)

નકશા નં- ૦૩

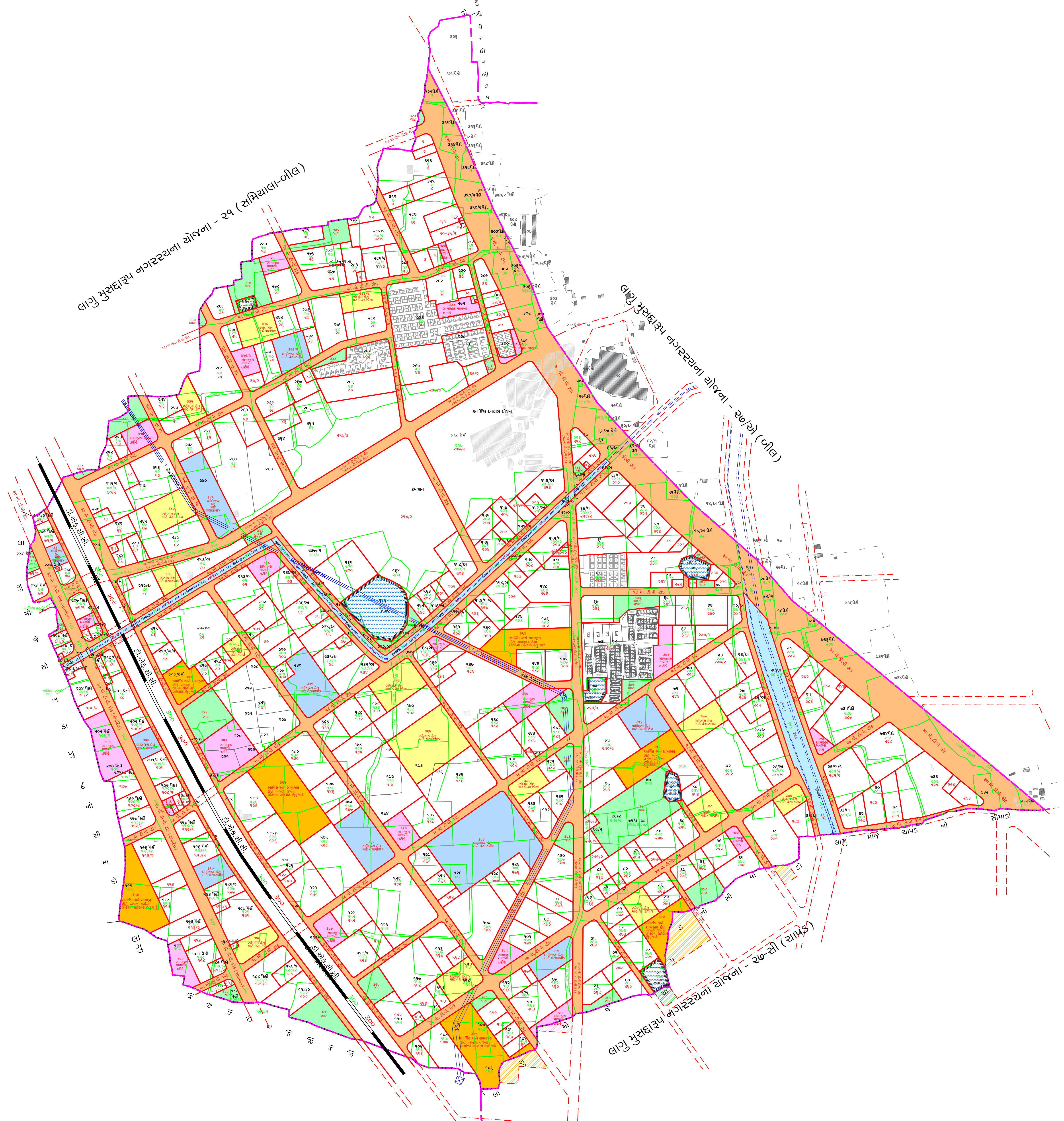
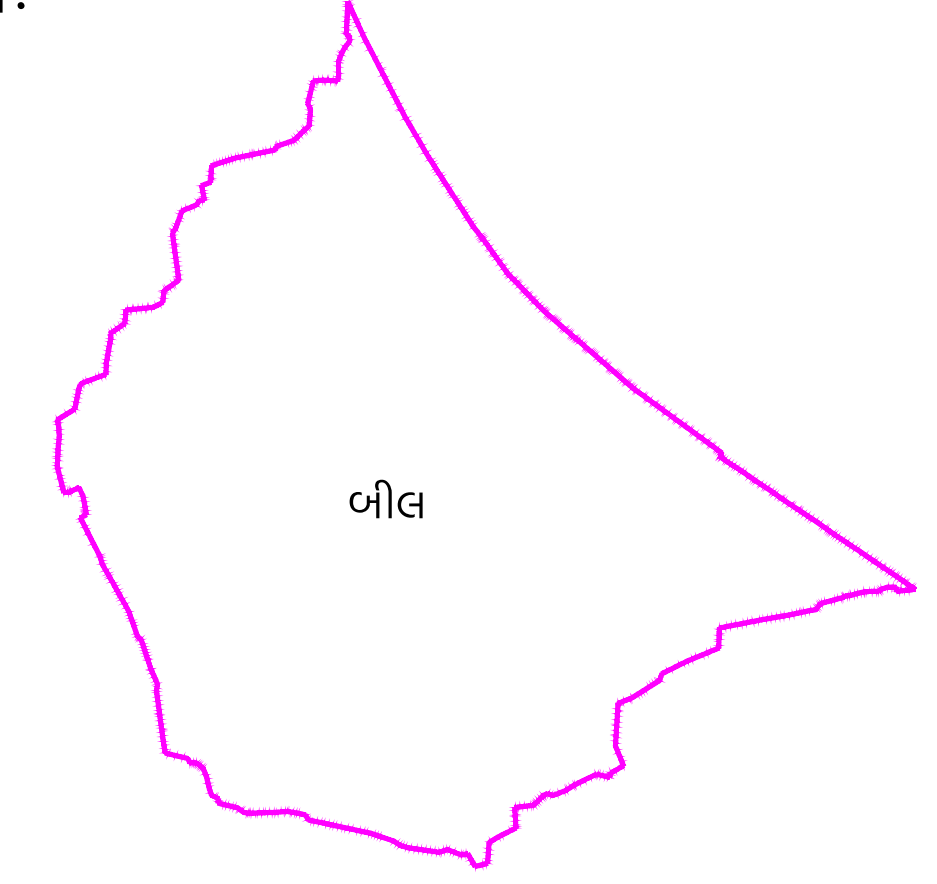
મુળખંડ અને અંતિમખંડની હદ દર્શાવતો નકશો

શીટ નં ગામ - બીલ



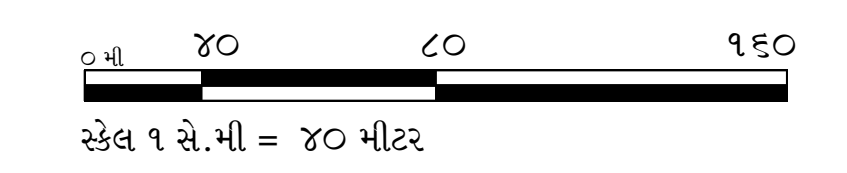
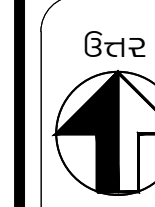
ગુજરાત નગરરચના અને શહેરી વિકાસ અધિનિયમ ૧૯૭૬ ની કલમ ૪૮(૧) હેઠળ સરકારશ્રીમાં મંજૂરી અર્થે સાદર કર્યા દરખાસ્ત

કી પ્લાન:



સૂચિ

- યોજનાની હદ
- ગામની હદ
- તળાવ
- કાંસ, કેનાલ
- હયાત બાંધકામ / લે આઉટ
- સર્વોપયોગ નળની હદ
- મુળખંડની હદ/મુળખંડ નં.
- અંતિમખંડની હદ/અંતિમખંડ નં.
- હાઈટેશન લાઈન
- સુચિત રેલ્વે (ડી.એફ.સી.સી.)
- સુચિત ડી.પી/ટી.પી રસ્તા
- રહેણાંક હેતુ માટે વેચાણપાત્ર
- વાણિજ્ય હેતુ માટે વેચાણપાત્ર
- આર્થિક અને સામાજિક રીતે નબળા વર્ગના લોકોના રહેણાંક હેતુ માટે
- બાગ, ખુલ્લી જગ્યા, સ્મૃત-ગમતનું મેદાન
- સામાજિક માળખા તરીકે



પ્લાનિંગ આસિસ્ટન્ટ	અર્બન પ્લાનર	યુનિયર નગર નિયોજક
નગર નિયોજક વડોદરા શહેરી વિકાસ સત્તામંડળ, વડોદરા	પ્રવર નગર નિયોજક વડોદરા શહેરી વિકાસ સત્તામંડળ, વડોદરા	મુખ્ય કારોબારી અધિકારી વડોદરા શહેરી વિકાસ સત્તામંડળ, વડોદરા