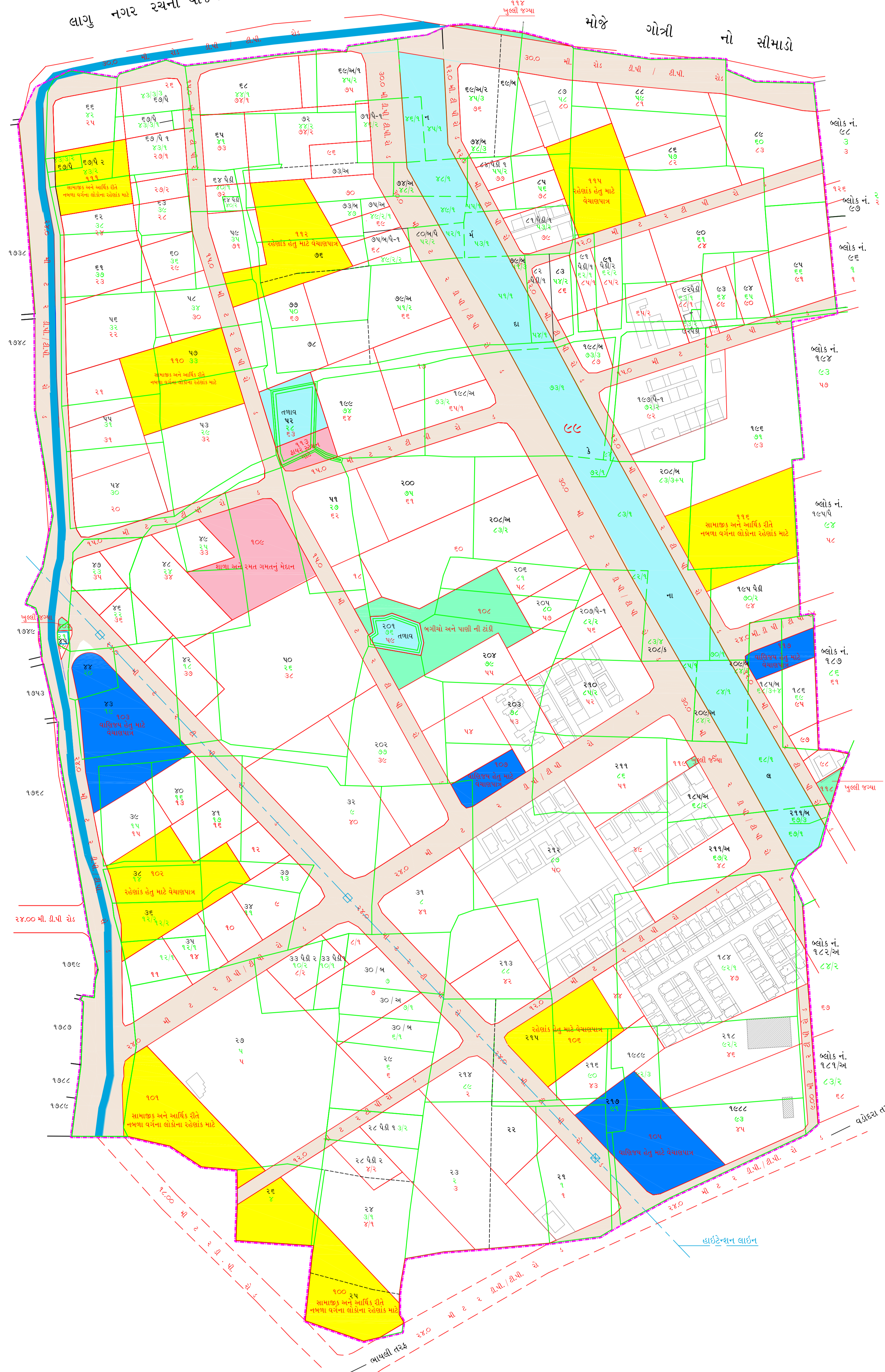


લાગુ નગર રચના યોજના સેવાસી નં.૨

નકશા નં-૩


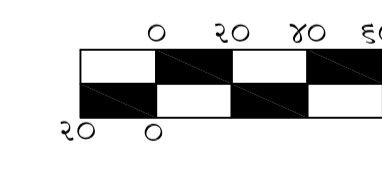


લા
ગુ
જ
રા
ત
ન
ગ
ર
ર
ચ
ન
ી
યો
જ
ના
ભા
ગ
લી
નં.
૧

નગર રચના યોજના ભાયલી નં.૨ (આખરી યોજના)
મુળખંડ તથા અંતિમખંડની હદ દર્શાવતો નકશો નં-૩
વડોદરા શહેરી વિકાસ સત્તા મંડળ,(વુડા)
ગુજરાત નગર રચના અને શહેરી વિકાસ અધિનિયમ -૧૯૭૬

- સુચિ
- યોજનાની હદ
 - ગામના સીમાડાની હદ
 - મુળખંડની હદ
 - આખરીખંડની હદ
 - રહેણાંક હેતુ માટે વેચાણપાત્ર
 - સામાજિક અને આર્થિક રીતે નબળા વર્ગના લોકોના રહેણાંક માટે વાણિજ્ય હેતુ માટે વેચાણપાત્ર
 - જાહેર હેતુ માટે
 - ભાગ,ભગીયા,પુલ્લી જગ્યા
 - નહેર-તળાવ
 - સુચિત રસ્તા

ઉત્તર

સ્કેલ ૧ સે.મી. = ૨૦ મીટર

સહી-
નગર રચના અધિકારી
નગર રચના યોજનાઓ
એકમ-૩, વડોદરા