


ગુજરાત નગર રચના અને શહેરી વિકાસ અધિનિયમ-૧૯૭૬

નગર રચના યોજના વેમાલી નં.૧ (પારંભિક યોજના)

પુનઃવહેચણી પત્રક

...૧૮...



અનુ. નં.	માલિકનું નામ	સત્તાપ્રકાર	રે.સ.નં./ સી.સ.નં./ બ્લોક નં.	મુળખંડ		આખરીખંડ		નોંધ
				નંબર	ક્ષેત્રફળ ચો.મી.માં	નંબર	ક્ષેત્રફળ ચો.મી.માં	
૧	૨	૩	૪	૫	૬	૭	૮	૯
૪૭	૧) મિસ્ત્રી હોમી આર. મિસ્ત્રી આલ્મા એચ. ૨) ગુલબેન ઈ. લાલકાક ૩) મહેતા રાવજીભાઈ શિવસુત ૪) શ્રીમતિ મંજુ સિંહા ૫) પટેલ નીરુબેન સુરેશભાઈ પટેલ દેવિકાબેન પ્રકાશભાઈ ૬) શ્રીમતિ ઉપમા સમીશભાઈ મખીની ૭) શ્રીમતિ ઉપમા સમીશભાઈ મખીની ૮) અનીશભાઈ વસંતભાઈ ઝાલા ૯) શ્રીમતિ રીટાબેન પ્રોબીરકુમાર ઘોષ ૧૦) હર્ષદભાઈ નાથાભાઈ પટેલ ૧૧) અનુક્રમ નં.૧ થી ૧૦ ના સયુક્ત માલિકો ૧૨) અનુક્રમ નં.૧ થી ૧૦ ના સયુક્ત માલિકો	સરકારી	૧૮ સબ પ્લોટ-૧ સબ પ્લોટ-૨ સબ પ્લોટ-૩ સબ પ્લોટ-૪ સબ પ્લોટ-૫ સબ પ્લોટ-૬ સબ પ્લોટ-૭ સબ પ્લોટ-૮ સબ પ્લોટ-૯ સબ પ્લોટ-૧૦ — —	૪૭/૧ ૪૭/૨ ૪૭/૩ ૪૭/૪ ૪૭/૫ ૪૭/૬ ૪૭/૭ ૪૭/૮ ૪૭/૯ ૪૭/૧૦ ૪૭/૧૧ ૪૭/૧૨	૬૭૦ ૫૧૭ ૫૧૭ ૬૬૮ ૭૭૧ ૩૬૭ ૩૮૪.૦૦ ૩૬૭.૫૦ ૧૦૦૪.૬૭ ૧૨૮૩.૩૩ ૮૬૦.૦૦ ૧૪૮૧.૫૦	૬૩ ૬૨ ૬૧ ૬૦ ૬૪ ૬૫ ૬૬ ૬૭ ૬૮ ૬૯ — —	૬૭૦ ૫૧૫ ૫૧૫ ૬૬૮ ૭૭૧ ૩૬૭ ૩૮૪.૦૦ ૩૬૭.૦૦ ૧૦૦૫.૦૦ ૧૨૩૩.૦૦ — —	૧) અંતિમખંડમાં માલિકોના હકક હિસ્સાઓ તેઓની મુળખંડની જમીનના પ્રમાણમાં રહેશે.
૫૦ + ૫૩	૧) ઠાકોર જીવણલાલ અંબાલાલ ૨) ઠાકોર અરવિંદભાઈ અંબાલાલ ૩) ઠાકોર કનુભાઈ અંબાલાલ	સરકારી સરકારી	૪ ૧૭	૫૦ ૫૩	૧૪૧૬ ૪૭૫૫	૧૨૪ ૧૦૩	૯૯૧ ૩૩૨૯	૧) અંતિમખંડમાં માલિકોના હકક હિસ્સાઓ તેઓની મુળખંડની જમીનના પ્રમાણમાં રહેશે.

ગુજરાત નગર રચના અને શહેરી વિકાસ અધિનિયમ-૧૯૭૬

નગર રચના યોજના વેમાલી નં.૧ (પ્રારંભિક યોજના)

પુનઃવહેચણી પત્રક

...૧૯...




અનુ. નં.	માલિકનું નામ	સત્તાપ્રકાર	વેમાલી બ્લોક નં	મુળખંડ		આખરીખંડ		નોંધ
				નંબર	ક્ષેત્રફળ ચો.મી.માં	નંબર	ક્ષેત્રફળ ચો.મી.માં	
૧	૨	૩	૪	૫	૬	૭	૮	૯
૫૧		સરકારી	૧					
	૧) કુ.ધરતીબેન કાન્તિલાલ મહેતા		સબ પ્લોટ-૧	૫૧/૧	૨૭૬.૧૮	૧૩૨	૨૪૦	૧) અંતિમખંડમાં માલિકોના હકક હિસ્સાઓ તેઓની મુળખંડની જમીનના પ્રમાણમાં રહેશે.
			સબ પ્લોટ-૨	૫૧/૨	૩૦૮.૬૦	૧૩૩	૨૬૨.૦૦	
	૨) કુ.ભાવના યોગેશભાઈ મહેતા		સબ પ્લોટ-૩	૫૧/૩	૩૭૧.૬૪	૧૩૪	૩૨૧.૦૦	
			સબ પ્લોટ-૪	૫૧/૪	૨૭૬.૧૮	૧૩૧	૨૭૬.૦૦	
	૩) નવિનભાઈ જગજીવનભાઈ મિસ્ત્રી		સબ પ્લોટ-૫	૫૧/૫	૩૮૬.૬૮	૧૩૦	૩૮૦.૦૦	
	મહેશભાઈ જગજીવનભાઈ મિસ્ત્રી		સબ પ્લોટ-૬	૫૧/૬	૩૮૮.૨૭	૧૩૫	૩૬૬.૦૦	
			સબ પ્લોટ-૭	૫૧/૭	૪૧૩.૪૮	૧૨૮	૩૮૫.૦૦	
	૪) સીરીલ સોબી		સબ પ્લોટ-૮	૫૧/૮	૩૨૪.૫૪	૧૨૮	૩૨૫.૦૦	
	૫) કૌશીકભાઈ હરિભાઈ પટેલ		સબ પ્લોટ-૯	૫૧/૯	૩૧૭.૬૧	૧૨૭	૩૧૮.૦૦	
	૬) વિભુતીબેન નારાયણકુમાર જોષી		સબપ્લોટ-૧૦	૫૧/૧૦	૪૬૨.૬૮	૧૨૬	૪૬૩.૦૦	
	૭) કમલેશભાઈ ફુલાભાઈ પટેલ		સબપ્લોટ-૧૧	૫૧/૧૧	૫૫૬.૮૭	૧૨૫	૫૨૧.૦૦	
	૮) અનુ. નં.૧ થી ૭ ના સંયુક્ત માલિકો		કોમન પ્લોટ	૫૧/૧૨	૫૫૫.૮૮		---	
	૯) અનુ. નં.૧ થી ૭ ના સંયુક્ત માલિકો		રસ્તા	૫૧/૧૩	૮૦૪.૩૪		---	
					૫૫૬૪.૦૦		૩૮૬૭.૦૦	
૫૨	૧) પરમાર ગ્રહયાભાઈ મંગળભાઈ	પ્રતિબંધિત	૨	૫૨	૧૨૩૪૭	૧૩૭	૮૬૪૦	૧) અંતિમખંડમાં માલિકોના હકક હિસ્સાઓ તેઓની મુળખંડની જમીનના પ્રમાણમાં રહેશે. ૨) પ્રતિબંધિત શરત ગ.ધા.ક.-૪૩ વાળી જમીન ઉપરની સરકારશ્રીના હિત/હકકો મુળખંડની જમીનના બદલામાં ફાયવેલ અંતિમખંડની જમીન ઉપર ચાલુ રાખવામાં આવેલ છે.
	૨) પરમાર રાવજીભાઈ મંગળભાઈ	ગ.ધા.ક.-૪૩						
	૩) પરમાર નરેશભાઈ નાગજીભાઈ							
	૪) પરમાર લક્ષ્મીબેન તે ભુધાભાઈની વિધવા							
	૫) પરમાર હરમાનભાઈ ભુધાભાઈ							
	૬) પરમાર પુનમભાઈ ભુધાભાઈ							
	૭) પરમાર હંસાબેન ભુધાભાઈ							

ગુજરાત નગર રચના અને શહેરી વિકાસ અધિનિયમ-૧૯૭૬

નગર રચના યોજના વેમાલી નં.૧ (પારંભિક યોજના)

પુનઃવહેચણી પત્રક

...૨૦...



અનુ. નં.	માલિકનું નામ	સત્તાપ્રકાર	વેમાલી બ્લોક નં	મુળખંડ.		આખરીખંડ		નોંધ
				નંબર	ક્ષેત્રફળ ચો.મી.માં	નંબર	ક્ષેત્રફળ ચો.મી.માં	
૧	૨	૩	૪	૫	૬	૭	૮	૯
૫૫	૧) પદ્મીયાર ચંચળબેન તે ખોડસીંગની વિધવા ૨) રામસીંગ ખોડસીંગ ૩) ચંદુભાઈ ખોડસીંગ ૪) ચતુરભાઈ ખોડસીંગ ૫) પ્રતાપભાઈ ખોડસીંગ ૬) નીરંજન પરસદરાય શાસ્ત્રી	સરકારી	૨૨૬/અ પૈકી (સ.નં-૩૮૪/બ')	૫૫	૫૮૨૦	૧૦૫	૪૬૨૪	૧) અંતિમખંડમાં માલિકોના હકક હિસ્સાઓ તેઓની મુળખંડની જમીનના પ્રમાણમાં રહેશે. ૨) યોજના વિસ્તારની હદમાં સમાવિષ્ટ મુળખંડની જમીનનું ક્ષેત્રફળ સ્થળે કરાયેલ માપણી મુજબ કાયમ કરેલ છે.
૫૭ + ૭૫	૧) ગોસાઈ સુમિત્રાબેન ચીમનલાલ ૨) ગોસાઈ વિષ્ણુભાઈ ચીમનલાલ ૩) ગોસાઈ કિરણબેન ચીમનલાલ	સરકારી સરકારી	૨૨૮ ૨૬૦	૫૭ ૭૫	૧૦૬૨૩ ૩૨૩૮	૧૦૭ ૧૪૪	૭૪૩૬ ૨૨૬૭	૧) અંતિમખંડમાં માલિકોના હકક હિસ્સાઓ તેઓની મુળખંડની જમીનના પ્રમાણમાં રહેશે. ૨) સદર જમીનોની માલિકી માટે સ્પે.મુ.નં.૨૧/૨૦૦૨, ૨૨/૨૦૦૨, ૪૫૭/૧૯૯૬ અન્વયે જે નિર્ણય આવે તેને આધિન રહેશે.
૫૮ + ૬૪ + ૬૩ + ૬૨ + ૭૧ + ૭૨ + ૭૩	અ) વેમાલી જુથ ગ્રામ પંચાયત બીજા હકક : વેમાલી ગ્રામ પંચાયત	સરકારી ગૌચર " " " તળાવ ઉકરડા સાર ઉકરડા સાર	૨૨૫ ૨૨૪ ૨૨૩ ૨૩૨ ૨૬૪ ૨૬૨ ૨૬૩	૫૮ ૬૪ ૬૩ ૬૨ ૭૧ ૭૨ ૭૩	૪૭૫૫ ૪૭૫૫ ૨૪૨૮ ૧૧૯૩૮ ૮૬૧૧ ૮૭૮૧ ૨૮૩૪ ૩૬૪૨	૧૧૦ ૧૧૭ ૧૩૮ ૧૩૯ ૧૪૦	૮૩૪૩.૦૦ ૬૭૨૮ ૮૭૮૧ ૨૦૬૨.૦૦ ૨૫૪૯.૦૦	૧) બીજા હકક ધારણ કરનારના હકકો અંતિમખંડમાં ચાલુ રાખવામાં આવેલ છે. - સરકારી તળાવ.



ગુજરાત નગર રચના અને શહેરી વિકાસ અધિનિયમ-૧૯૭૬

નગર રચના યોજના વેમાલી નં.૧ (પ્રારંભિક યોજના)

પુનઃવહેચણી પત્રક

...૧૨...

અનુ. નં.	માલિકનું નામ	સત્તાપ્રકાર	વેમાલી બ્લોક નં.	મુળખંડ		આખરીખંડ		નોંધ
				નંબર	ક્ષેત્રફળ ચો.મી.માં	નંબર	ક્ષેત્રફળ ચો.મી.માં	
૧	૨	૩	૪	૫	૬	૭	૮	૯
૫૬	૧) રાજુભાઈ ભીખાભાઈ ૨) સવિતાબેન ભીખાભાઈ ૩) તારાબેન ભીખાભાઈ ૪) શકુન્તલાબેન ભીખાભાઈ } સ.ના.વાલી ૫) શશીકાન્તભાઈ ભીખાભાઈ } અંબાબેન ભીખાભાઈ ૬) દીલીપભાઈ ભીખાભાઈ ૭) પરમાર મહેન્દ્રભાઈ છોટાભાઈ + ૮) પરમાર અરવિંદભાઈ છોટાભાઈ ૯) પરમાર અશોકભાઈ છોટાભાઈ ૧૦) પરમાર મીનાબેન છોટાભાઈ ૧૧) પરમાર કપીલાબેન છગનભાઈ ૧૨) પરમાર નરેન્દ્રભાઈ છગનભાઈ ૧૩) પરમાર ભાનુબેન છગનભાઈ ૧૪) પરમાર અશોકભાઈ છગનભાઈ ૧૫) પરમાર ચંદ્રકાન્ત છગનભાઈ ૧૬) પરમાર જયાબેન છગનભાઈ	પ્રતિબંધિત ગ.ધા.ક.-૪૩	૨૨૭	૫૬	૬૧૭૧	૧૦૬	૪૩૨૧	૧) અંતિમખંડમાં માલિકોના હક્ક હિસ્સાઓ તેઓની મુળખંડની જમીનના પ્રમાણમાં રહેશે. ૨) પ્રતિબંધિત નવી શરત ગ.ધા.ક.-૪૩ વાળી જમીન ઉપરના સરકારશ્રીના હિત/ હક્કો મુળખંડની જમીનના બદલામાં ફાળવેલ અંતિમખંડની જમીન ઉપર ચાલુ રાખવામાં આવેલ છે.

ગુજરાત નગર રચના અને શહેરી વિકાસ અધિનિયમ-૧૯૭૬

નગર રચના યોજના વેમાલી નં.૧ (પારંભિક યોજના)

પુનઃવહેચણી પત્રક

...૨૧...




અનુ. નં.	માલિકનું નામ	સત્તાપ્રકાર	વેમાલી બ્લોક નં	મુળખંડ		આપરીખંડ		નોંધ
				નંબર	ક્ષેત્રફળ ચો.મી.માં	નંબર	ક્ષેત્રફળ ચો.મી.માં	
૧	૨	૩	૪	૫	૬	૭	૮	૯
૫૯	૧) પટેલ જશભાઈ રમણભાઈ ૨) નાયક રાજેન્દ્રકુમાર બાબુલાલ	સરકારી	૨૨૯	૫૯	૪૧૪૮	૧૦૮	૨૯૨૮	૧) અંતિમખંડમાં માલિકોના હકક હિસ્સાઓ તેઓની મુળખંડની જમીનના પ્રમાણમાં રહેશે.
૬૦	૧) હરિજન ચંપાબેન મહિલાભાઈ ૨) હરિજન લીલાબેન મહિલાભાઈ ૩) હરિજન નીરુબેન મહિલાભાઈ ૪) હરિજન પીરાભાઈ મહિલાભાઈ ૫) આશિષ વલ્લભભાઈ પટેલ ૬) કેયુર હસમુખભાઈ પટેલ ૭) જોષી તરુણેશ્વર બાળાશંકર ૮) જોષી ઉમાદેવી તરુણેશ્વર ૯) જોષી ભુપેન્દ્રકુમાર બાળાશંકર ૧૦) જોષી કિરીટકુમાર બાળાશંકર ૧૧) જોષી પ્રવિણકુમાર બાળાશંકર ૧૨) પટેલ બેનાબેન જશભાઈ ૧૩) પટેલ માયાબેન ચંદ્રેશભાઈ ૧૪) પટેલ માયાબેન ચંદ્રવદન	નવી અને અવિભાજ્ય શરત	૨૩૦	૬૦	૪૬૫૪	૮૬ ૧૨૦ ૨૦૬	૨૪૧૨ ૮૪૬ ૩૨૫૮	૧) અંતિમખંડમાં માલિકોના હકક હિસ્સાઓ તેઓની મુળખંડની જમીનના પ્રમાણમાં રહેશે. ૨) નવી અને અવિભાજ્ય શરતવાળી જમીન ઉપરના સરકારશ્રીના હિત/હકકો મુળખંડની જમીનના બદલામાં ફાળવેલ અંતિમખંડની જમીન ઉપર ચાલુ રાખવામાં આવેલ છે.
૬૧	૧) પટેલ હસમુખભાઈ રણછોડભાઈ	સરકારી	૨૩૧	૬૧	૫૨૬૧	૧૧૮	૩૬૮૩	---

ગુજરાત નગર રચના અને શહેરી વિકાસ અધિનિયમ-૧૯૭૬

નગર રચના યોજના વેમાલી નં.૧ (પારંભિક યોજના)

પુનઃવહેચણી પત્રક

....૨૨....



અુન. નં.	માલિકનું નામ	સત્તાપ્રકાર	વેમાલી બ્લોક નં.	મુળખંડ		આખરીખંડ		નોંધ
				નંબર	ક્ષેત્રફળ ચો.મી.માં	નંબર	ક્ષેત્રફળ ચો.મી.માં	
૧	૨	૩	૪	૫	૬	૭	૮	૯
૬૫	૧) પરમાર શકરાભાઈ શનાભાઈ ૨) પરમાર મંગળભાઈ શનાભાઈ ૩) પરમાર બચ્ચીબેન શનાભાઈ ૪) પરમાર રતીલાલ શનાભાઈ ૫) પરમાર કમબાબેન શનાભાઈ ૬) પરમાર લીલાબેન શનાભાઈ ૭) પરમાર જીવીબેન શનાભાઈ ૮) પરમાર ભીખીબેન તે પ્રભાતભાઈની વિધવા ૯) પરમાર જયોત્સનાબેન પ્રભાતભાઈ ૧૦) પરમાર લક્ષ્મીબેન પ્રભાતભાઈ ૧૧) પરમાર હસમુખભાઈ પ્રભાતભાઈ ૧૨) પરમાર રમેશભાઈ પ્રભાતભાઈ ૧૩) કેયુરભાઈ હસમુખભાઈ પટેલ ૧૪) દિલીપભાઈ રણછોડભાઈ પટેલ ૧૫) આશીષ વલ્લભભાઈ પટેલ ૧૬) મિતેશ શાંતીલાલ પટેલ ૧૭) ઘનશ્યામભાઈ રણછોડભાઈ પટેલ	સરકારી	૨૨૨	૬૫	૮૦૦૪	૮૫ ૩૮	૫૭૮૩ ૫૨૦ ૬૩૦૩	૧) અંતિમખંડમાં માલિકોના હકક હિસ્સાઓ તેઓની મુળખંડની જમીનના પ્રમાણમાં રહેશે.
૭૯	બીજા હકકો નાયબ કાર્યપાલક ઈજનેર, રાષ્ટ્રીય ધોરીમાર્ગ નં.૮	પ્રતિબંધિત ગ.ધા.ક.-૪૩	૧૯૨/બ	૭૯	૮૧૦	૧૯૩	૮૧૦	૧) ને.હા.નં.૮ ના ચારમાર્ગીય રસ્તા માટે સંપાદન હેઠળ. ૨) પ્રતિબંધિત શરત ગ.ધા.ક.-૪૩ વાળી જમીન ઉપરની સરકારશ્રીના હિત/હકકો મુળખંડની જમીનના બદલામાં ફાળવેલ અંતિમખંડની જમીન ઉપર ચાલુ રાખવામાં આવેલ છે. ૩) બીજા હકક ધારણ કરનારના હકકો અંતિમખંડમાં ચાલુ રાખવામાં આવેલ છે.
૬૬	૧) પટેલ ભવાનભાઈ મુળજીભાઈ ૨) પટેલ જશવંતભાઈ વિશ્રામભાઈ ૩) પટેલ હસમુખભાઈ જોરભાઈ ૪) બહમશત્રીય ગોપાલભાઈ વાયુદેવ	સરકારી	૨૨૧ પૈકી	૬૬	૬૭૭૯	૧૧૨	૪૭૪૫	૧) અંતિમખંડમાં માલિકોના હકક હિસ્સાઓ તેઓની મુળખંડની જમીનના પ્રમાણમાં રહેશે. ૨) મૂળખંડની જમીનનું ક્ષેત્રફળ સ્થળમાપણી મુજબ કાયમ કરેલ છે.

ગુજરાત નગર રચના અને શહેરી વિકાસ અધિનિયમ-૧૯૭૬

નગર રચના યોજના વેમાલી નં.૧ (પારંભિક યોજના)

પુનઃવહેચણી પત્રક

...૨૪...



અનુ. નં.	માલિકનું નામ	સત્તાપ્રકાર	વેમાલી બ્લોક નં.	મુળખંડ		આખરીખંડ		નોંધ
				નંબર	ક્ષેત્રફળ ચો.મી.માં	નંબર	ક્ષેત્રફળ ચો.મી.માં	
૧	૨	૩	૪	૫	૬	૭	૮	૯
૭૪	૧) પરમાર શાભાભાઈ છગનભાઈ ૨) પરમાર શાભાભાઈ છગનભાઈ ૩) પરમાર કનુભાઈ છગનભાઈ ૪) પરમાર મનુભાઈ છગનભાઈ ૫) નર્મદાબેન તે ચતુરભાઈની વિધવા ૬) નરેન્દ્રકુમાર ચતુરભાઈ } સ.વા. ૭) ભાવનાબેન ચતુરભાઈ } નર્મદાબેન	પ્રતિબંધિત ગ.ધા.ક.-૪૩	૨૬૧	૭૪	૪૧૪૮	૧૪૧	૨૮૦૪	૧) અંતિમખંડમાં માલિકોના હક્ક હિસ્સાઓ તેઓની મુળખંડની જમીનના પ્રમાણમાં રહેશે. ૨) પ્રતિબંધિત શરત ગ.ધા.ક.-૪૩ વાળી જમીન ઉપરના સરકારશ્રીના હિત/હક્કો મુળખંડની જમીનના બદલામાં ફાળવેલ અંતિમખંડની જમીન ઉપર ચાલુ રાખવામાં આવેલ છે.
૭૬	૧) ઈન્દીરાબેન નિલમભાઈ પટેલ ૨) વિજ્ઞાબેન હર્ષદભાઈ પટેલ ૩) રમેશભાઈ જે. શેઠ ૪) અતુલભાઈ જે. શેઠ ૫) નંવીનભાઈ જગજીવનભાઈ મિસ્ત્રી મહેશભાઈ જગજીવનભાઈ મિસ્ત્રી ૬) હેમલ પ્રબોધચંદ્ર શાહ ૭) જેન્નલ પ્રબોધચંદ્ર શાહ ૮) હંસાબેન વિનુભાઈ કોઠારી વિનુભાઈ નારણભાઈ કોઠારી ૯) અનુક્રમ નં.૧ થી ૮ ના સંયુક્ત માલિકો ૧૦) અનુક્રમ નં.૧ થી ૮ ના સંયુક્ત માલિકો	સરકારી	૨૫૫	૭૬/૧	૧૦૨૭.૮૯	૧૪૮	૧૦૨૮.૦૦	૧) અંતિમખંડમાં માલિકોના હક્ક હિસ્સાઓ તેઓની મુળખંડની જમીનના પ્રમાણમાં રહેશે. ૨) મુળખંડનું કોષ્ટક અંદર થયેલી લી-૨માં ઉલ્લેખ કરવામાં આવી છે.
			સબ પ્લોટ-૧	૭૬/૧	૧૦૨૭.૮૯	૧૪૮	૧૦૨૮.૦૦	
			સબ પ્લોટ-૨	૭૬/૨	૧૦૨૭.૮૯	૧૪૭	૧૦૨૮.૦૦	
			સબ પ્લોટ-૩	૭૬/૩	૧૦૨૭.૮૯	૧૪૬	૧૦૨૮.૦૦	
			સબ પ્લોટ-૪	૭૬/૪	૧૦૨૭.૮૯	૧૪૫	૧૦૨૮.૦૦	
			સબ પ્લોટ-૫	૭૬/૫	૫૭૮.૭૬	૧૫૩	૫૭૮.૦૦	
			સબ પ્લોટ-૬	૭૬/૬	૫૨૩.૫૭	૧૫૨	૫૨૪.૦૦	
			સબ પ્લોટ-૭	૭૬/૭	૪૭૪.૫૭	૧૫૧	૪૭૫.૦૦	
			સબ પ્લોટ-૮	૭૬/૮	૪૦૭.૦૧	૧૫૦	૪૦૭.૦૦	
			સબ પ્લોટ-૯	૭૬/૯	૭૨૮.૩૭	૧૫૮	૫૭૧.૦૦	
			સબ પ્લોટ-૧૦	૭૬/૧૦	૫૩૫.૩૧	૧૫૭	૪૩૧.૦૦	
			સબ પ્લોટ-૧૧	૭૬/૧૧	૫૨૭.૨૪	૧૫૬	૪૭૪.૦૦	
			સબ પ્લોટ-૧૨	૭૬/૧૨	૫૧૯.૭૭	૧૫૫	૪૬૨.૦૦	
			કોમન પ્લોટ	૭૬/૧૩	૫૬૪	—	—	
			કોમન પ્લોટ	૭૬/૧૪	૪૬૮.૫૪	—	—	
			આંતરિક રસ્તા	૭૬/૧૫	૮૮૨.૦૦	—	—	
					૦૩૨૦		૮૦૩૪	

ગુજરાત નગર રચના અને શહેરી વિકાસ અધિનિયમ-૧૯૭૬

નગર રચના યોજના વેમાલી નં.૧ (પ્રારંભિક યોજના)

પુનઃવહેચણી પત્રક

...૨૬...



અનુ. નં.	માલિકનું નામ	સત્તાપ્રકાર	વેમાલી બ્લોક નં.	મુળખંડ		આખરીખંડ		નોંધ
				નંબર	ક્ષેત્રફળ ચો.મી.માં	નંબર	ક્ષેત્રફળ ચો.મી.માં	
૧	૨	૩	૪	૫	૬	૭	૮	૯
૮૧	૧) પટેલ નટુભાઈ પરાગભાઈ ૨) પટેલ કમળાબેન રણછોડભાઈ	સરકારી	૨૫૩ પૈ.	૮૧/૨	૭૮૫	૧૬૩	૫૪૮	૧) અંતિમખંડમાં માલિકોના હક્ક હિસ્સાઓ તેઓની મુળખંડની જમીનના પ્રમાણમાં રહેશે.
	બીજા હક્ક :- નાયબ કાર્યપાલક ઈજનેરશ્રી, રાષ્ટ્રીય ધોરીમાર્ગ નં.૮	"	૨૫૩ પૈ.	૮૧/૧	૩૦૬૦	૧૮૧	૩૦૬૦	૧) ને.હા.નં.૮ ના ચાર માર્ગીય રસ્તા માટે સંપાદન હેઠળ. ૨) બીજા હક્ક ધારણ કરનારના હક્કો અંતિમખંડમાં ચાલુ રાખવામાં આવેલ છે.
૮૩૧ + ૮૩૨	૧) પ્રજાપતિ ધાંતાબેન બુધાભાઈ ૨) પ્રજાપતિ જશોદાબેન બુધાભાઈ	નવી અને અવિભાજ્ય શરત	૨૫૧/બ પૈ.	૮૩/૨	૩૮૭૬	૧૬૮	૨૭૧૩	૧) અંતિમખંડમાં માલિકોના હક્ક હિસ્સાઓ તેઓની મુળખંડની જમીનના પ્રમાણમાં રહેશે. ૨) નવી અને અવિભાજ્ય શરતવાળી જમીન ઉપરના સરકારશ્રીના હિત/હક્કો મુળખંડની જમીનના બદલામાં ફાળવેલ અંતિમખંડની જમીન ઉપર ચાલુ રાખવામાં આવેલ છે.
	બીજા હક્ક :- નાયબ કાર્યપાલક ઈજનેરશ્રી, રાષ્ટ્રીય ધોરીમાર્ગ નં.૮	નવી અને અવિભાજ્ય શરત	૨૫૧/બ પૈ.	૮૩/૧	૭૦	૧૮૮	૭૦	૧) ને.હા.નં.૮ ના ચાર માર્ગીય રસ્તા માટે સંપાદન હેઠળ. ૨) બીજા હક્ક ધારણ કરનારના હક્કો અંતિમખંડમાં ચાલુ રાખવામાં આવેલ છે.

ગુજરાત નગર રચના અને શહેરી વિકાસ અધિનિયમ-૧૯૭૬

નગર રચના યોજના વેમાલી નં.૧ (પારંભિક યોજના)

પુનઃવહેચણી પત્રક

...૨૭...




અનુ. નં.	માલિકનું નામ	સત્તાપ્રકાર	વેમાલી બ્લોક નં.	મુળખંડ		આખરીખંડ		નોંધ
				નંબર	ક્ષેત્રફળ ચો.મી.માં	નંબર	ક્ષેત્રફળ ચો.મી.માં	
૧	૨	૩	૪	૫	૬	૭	૮	૯
૮૪/૨	૧) ભાથીભાઈ છોટાભાઈ પ્રજાપતિ ૨) રેવાબેન છોટાભાઈ પ્રજાપતિ	નવી અને અવિભાજ્ય શરત	૨૫૬/બ	૮૪/૨	૪૦૩૭	૧૭૦	૨૮૩૩	૧) અંતિમખંડમાં માલિકોના હકક હિસ્સાઓ તેઓની મુળખંડની જમીનના પ્રમાણમાં રહેશે. ૨) નવી અને અવિભાજ્ય શરતવાળી જમીન ઉપરના સરકારશ્રીના હિત/હકકો મુળખંડની જમીનના બદલામાં ફાળવેલ અંતિમખંડની જમીન ઉપર ચાલુ રાખવામાં આવેલ છે.
૮૫	૧) પટેલ જશભાઈ લક્ષ્મીદાસ ૨) પટેલ મુકુન્દભાઈ ભીખાભાઈ	સરકારી	૨૫૮	૮૫	૧૨૮૪૮	૧૬૪	૮૦૧૦	૧) અંતિમખંડમાં માલિકોના હકક હિસ્સાઓ તેઓની મુળખંડની જમીનના પ્રમાણમાં રહેશે.
૮૬	૧) નટુભાઈ પ્રાગજીભાઈ પટેલ	સરકારી	૨૫૭	૮૬	૫૩૬૨	૧૬૬	૩૭૫૫	
૮૮	૧) પરમાર નટુભાઈ દેસાઈભાઈ ૨) પરમાર રેવાબેન તે કાનજીભાઈની વિધવા ૩) પરમાર રમેશભાઈ કાનજીભાઈ ૪) પરમાર રંજનબેન કાનજીભાઈ	પ્ર.શ. ગ.ધા.ક.-૪૩	૨૫૮	૮૮	૪૨૪૮	૧૬૫	૨૮૭૪	૧) અંતિમખંડમાં માલિકોના હકક હિસ્સાઓ તેઓની મુળખંડની જમીનના પ્રમાણમાં રહેશે. ૨) પ્ર.શ.ગ.ધા.ક.-૪૩ ના સરકારશ્રીના મુળખંડની જમીન ઉપરના હકકો મુળખંડની જમીનના બદલામાં ફાળવેલ અંતિમખંડની જમીનમાં ચાલુ રાખવામાં આવેલ.

ગુજરાત નગર રચના અને શહેરી વિકાસ અધિનિયમ-૧૯૭૬

નગર રચના યોજના વેમાલી નં.૧ (પારંભિક યોજના)

પુનઃવહેચણી પત્રક

...૨૯...




અનુ. નં.	માલિકનું નામ	સત્તાપ્રકાર	વેમાલી બ્લોક નં.	મુળખંડ		આખરીખંડ		નોંધ
				નંબર	ક્ષેત્રફળ ચો.મી.માં	નંબર	ક્ષેત્રફળ ચો.મી.માં	
૧	૨	૩	૪	૫	૬	૭	૮	૯
૯૫	૧) વણકર ડાહીબેન તે નરસીહભાઈની વિધવા ૨) વણકર સોમાભાઈ નરસીહભાઈ ૩) વણકર બાબુભાઈ નરસીહભાઈ ૪) વણકર શારદાબેન નરસીહભાઈ ૫) વણકર મહેન્દ્રભાઈ નરસીહભાઈ ૬) પરમાર નરસીહભાઈ અમીદાસ ૭) દિનેશભાઈ ધીરુભાઈ પટેલ ૮) માયાબેન ચંદ્રશભાઈ પટેલ ૯) બેનાબેન જશભાઈ પટેલ	સરકારી	૨૪૬	૯૫	૨૫૨૯	૧૭૭	૧૭૭૦	૧) અંતિમખંડમાં માલિકોના હકક હિસ્સાઓ તેઓની મુળખંડની જમીનના પ્રમાણમાં રહેશે.
૯૭	૧) રાહોડ મોહનભાઈ પરસોત્તમભાઈ <u>બીજા હકકો :</u> નાયબ કાર્યપાલક ઈજનેર, રાષ્ટ્રીય ધોરીમાર્ગ નં.૮	નવી અને અવિભાજ્ય શરત	૨૪૪ પૈ.	૯૭/૨	૧૩૫૮	૧૮૨	૯૫૧	૧) અંતિમખંડમાં માલિકોના હકક હિસ્સાઓ તેઓની મુળખંડની જમીનના પ્રમાણમાં રહેશે. ૧) ને.હા.નં.૮ ના ચાર માર્ગીય રસ્તા માટે સંપાદન હેઠળ. ૨) બીજા હકક ધારણ કરનારના હકકો અંતિમખંડમાં ચાલુ રાખવામાં આવેલ છે.
૯૮	૧) વણકર જગદીશભાઈ રામજીભાઈ ૨) વણકર જયંતિભાઈ રામજીભાઈ <u>બીજા હકકો :</u> નાયબ કાર્યપાલક ઈજનેર, રાષ્ટ્રીય ધોરીમાર્ગ નં.૮	નવી અને અવિભાજ્ય શરત	૨૪૫ પૈ.	૯૮/૨	૧૯૯૫	૧૮૧	૧૩૯૮	૧) અંતિમખંડમાં માલિકોના હકક હિસ્સાઓ તેઓની મુળખંડની જમીનના પ્રમાણમાં રહેશે. ૨) નવી અને અવિભાજ્ય શરતવાળી જમીન ઉપરના સરકારશ્રીના હિત/હકકો મુળખંડની જમીનના બદલામાં ફાળવેલ અંતિમખંડની જમીન ઉપર ચાલુ રાખવામાં આવેલ છે. ૧) ને.હા.નં.૮ ના ચાર માર્ગીય રસ્તા માટે સંપાદન હેઠળ. ૨) બીજા હકક ધારણ કરનારના હકકો અંતિમખંડમાં ચાલુ રાખવામાં આવેલ છે.
			૨૪૫ પૈ.	૯૮/૧	૧૩૦ ૨૧૨૫	૧૮૬	૧૩૦	

ગુજરાત નગર રચના અને શહેરી વિકાસ અધિનિયમ-૧૯૭૬

નગર રચના યોજના વેમાલી નં.૧ (પ્રારંભિક યોજના)

પુનઃવહેચણી પત્રક

...૩૦...



અનુ. નં.	માલિકનું નામ	સત્તાપ્રકાર	વેમાલી બ્લોક નં.	મુળખંડ		આખરીખંડ		નોંધ
				નંબર	ક્ષેત્રફળ ચો.મી.માં	નંબર	ક્ષેત્રફળ ચો.મી.માં	
૧	૨	૩	૪	૫	૬	૭	૮	૯
૯૯	૧) પરમાર વિદુલભાઈ છગનભાઈ ૨) પરમાર શાન્તાબેન છગનભાઈ ૩) પરમાર લીલાબેન છગનભાઈ ૪) પરમાર શારદાબેન ભુપતસીંગ ૫) પરમાર ચતુરભાઈ ભુપતસીંગ ૬) પરમાર સવિતાબેન ભુપતસીંગ ૭) પરમાર છત્રસિંહ ભુપતસીંગ ૮) પરમાર ચંદુભાઈ ભુપતસીંગ ૯) પરમાર ખુમાનસિંહ ભુપતસીંગ ૧૦) પરમાર કાન્તાબેન ભુપતસીંગ બીજા હકકો : નાચબ કાર્યપાલક ઈજનેર, રાષ્ટ્રીય ધોરીમાર્ગ નં.૮	પતિબંધિત ગ.ધા.ક.-૪૩	૨૧૦/બ પૈ.	૯૯/૨	૮૭૦૦	૧૭૧	૬૦૯૦	૧) અંતિમખંડમાં માલિકોના હકક હિસ્સાઓ તેઓની મુળખંડની જમીનના પ્રમાણમાં રહેશે. ૨) મુળખંડનું ક્ષેત્રફળ ડી.એસ.ઓ. રેકર્ડ મુજબ કાયમ કરેલ છે. ૩) પ્ર.શ.ગંધાંક-૪૩ ના સરકારશ્રીના મુળખંડની જમીન ઉપરના હકકો મુળખંડની જમીનના બદલામાં ફાળવેલ અંતિમખંડની જમીનમાં ચાલુ રાખવામાં આવેલ.
			૨૧૦/બ પૈ.	૯૯/૧	૩૮૪૦ ૧૨૫૪૦	૧૮૮	૩૮૪૦	૧) ને.હા.નં.૮ ના ચાર માર્ગીય રસ્તા માટે સંપાદન હેઠળ. ૨) બીજા હકક ધારણ કરનારના હકકો અંતિમખંડમાં ચાલુ રાખવામાં આવેલ છે.
૧૦૦	૧) વણકર ખુશાલ માવજીભાઈ ૨) વણકર દલસુખભાઈ મનોરભાઈ ૩) વણકર હીરાબેન મનોરભાઈ ૪) વણકર ધૂરીબેન મનોરભાઈ ૫) વણકર શંકરભાઈ ૬) વણકર રણછોડભાઈ બીજા હકકો : નાચબ કાર્યપાલક ઈજનેર, રાષ્ટ્રીય ધોરીમાર્ગ નં.૮	નવી અને અવિભાજ્ય શરત	૨૪૩	૧૦૦	૧૮૨૧	૧૮૭	૧૮૨૧	૧) નવી અને અવિભાજ્ય શરતવાળી જમીન ઉપરના સરકારશ્રીના હિત/હકકો મુળખંડની જમીનના બદલામાં ફાળવેલ અંતિમખંડની જમીન ઉપર ચાલુ રાખવામાં આવેલ છે. ૨) અંતિમખંડમાં માલિકોના હકક હિસ્સાઓ તેઓની મુળખંડની જમીનના પ્રમાણમાં રહેશે. ૩) ને.હા.નં.૮ ના ચાર માર્ગીય રસ્તા માટે સંપાદન હેઠળ. ૪) બીજા હકક ધારણ કરનારના હકકો અંતિમખંડમાં ચાલુ રાખવામાં આવેલ છે.



ગુજરાત નગર રચના અને શહેરી વિકાસ અધિનિયમ-૧૯૭૬

નગર રચના યોજના વેમાલી નં.૧ (પારંભિક યોજના)

પુનઃવહેચણી પત્રક

...૩૧...

અનુ. નં.	માલિકનું નામ	સત્તાપ્રકાર	વેમાલી બ્લોક નં.	મુળખંડ		આખરીખંડ		નોંધ
				નંબર	ક્ષેત્રફળ ચો.મી.માં	નંબર	ક્ષેત્રફળ ચો.મી.માં	
૧૦૧	૧) વણકર શંકરભાઈ રણછોડભાઈ બીજા હકકો : નાયબ કાર્યપાલક ઈજનેરશ્રી, રાષ્ટ્રીય ધોરીમાર્ગ નં.૮	નવી અને અવિભાજ્ય શરત	૨૪૨	૧૦૧	૩૦૪	૧૮૪	૩૦૪	૧) નવા અને અવિભાજ્ય શરતવાળી જમીન ઉપરના સરકારશ્રીના હિત/હકકો મુળખંડની જમીનના બદલામાં ફાળવેલ અંતિમખંડની જમીન ઉપર ચાલુ રાખવામાં આવેલ છે. ૨) ને.હા.નં.૮ ના ચાર માર્ગીય રસ્તા માટે સંપાદન હેઠળ. ૩) બીજા હકક ધારણ કરનારના હકકો અંતિમખંડમાં ચાલુ રાખવામાં આવેલ છે.
૧૦૨	૧) પરમાર ગણેશભાઈ પસાભાઈ ૨) પરમાર કરશનભાઈ ખુશાલભાઈ ૩) પરમાર ધુળીબેન દેવજીભાઈની દિકરી પરમાર ધનીબેન દેવજીભાઈ ૪) સંદિપ ચંદ્રકાન્ત મોદી ૫) હેમાંગ મહેન્દ્રકુમાર પરીખ ૬) સુરેશભાઈ ત્રિભોવનભાઈ પટેલ બીજા હકકો : નાયબ કાર્યપાલક ઈજનેરશ્રી, રાષ્ટ્રીય ધોરીમાર્ગ નં.૮	સરકારી	૨૪૧ પે. ૨૪૧ પે.	૧૦૨/૨ ૧૦૨/૧	૨૮૮૬ ૨૭૭૦ ૫૬૬૬	૬૪ ૧૮૩	૨૦૩૮ ૨૭૭૦	૧) અંતિમખંડમાં માલિકોના હકક હિસ્સાઓ તેઓની મુળખંડની જમીનના પ્રમાણમાં રહેશે. ૧) ને.હા.નં.૮ ના ચાર માર્ગીય રસ્તા માટે સંપાદન હેઠળ. ૨) બીજા હકક ધારણ કરનારના હકકો અંતિમખંડમાં ચાલુ રાખવામાં આવેલ છે.

ગુજરાત નગર રચના અને શહેરી વિકાસ અધિનિયમ-૧૯૭૬

નગર રચના યોજના વેમાલી નં.૧ (પારંભિક યોજના)

પુન:વહેચણી પત્રક

...૩૨...



અનુ. નં.	માલિકનું નામ	સત્તાપ્રકાર	રે.સ.નં./ સી.સ.નં./ બ્લોક નં.	મુળખંડ		આખરીખંડ		નોંધ
				નંબર	ક્ષેત્રફળ ચો.મી.માં	નંબર	ક્ષેત્રફળ ચો.મી.માં	
૧	૨	૩	૪	૫	૬	૭	૮	૯
૭૮	વડોદરા શહેરી વિકાસ સત્તામંડળ, વડોદરા.							
૧)	રહેણાંક હેતુ માટે વેચાણપાત્ર	---	---	---	---	૧૬૮ ૪૨ ૧૧૪ ૧૦૯ ૬૯ ૫૪ ૮૮ ૩૪ ૧૫૯ ૧૪ ૩૨ ૧૭ ૧૩૬ ૧૫૪ ૧૪૯	૧૯૮૭ ૧૮૮૭ ૪૩૩૧ ૫૨૨૪ ૧૫૬૮ ૫૩૩૯ ૧૯૫૨ ૧૨૬૨ ૨૯૭૬ ૧૩૯ ૧૫૯ ૩૬૧ ૩૬૮ ૩૯૨ ૫૭૭ ૨૮૫૨૨	
૨)	વાણિજ્ય હેતુ માટે વેચાણપાત્ર	---	---	---	---	૧૦૪ ૧૬૨ ૧૨૧ ૧૦૦ ૫૫ ૧૭૮	૩૧૨૩ ૧૧૦૦ ૧૩૨૮ ૧૨૩૧ ૫૨૫૨ ૨૪૭૦ ૧૪૫૦૪	

ગુજરાત નગર રચના અને શહેરી વિકાસ અધિનિયમ-૧૯૭૬

નગર રચના યોજના વેમાલી નં.૧ (પ્રારંભિક યોજના)

પુન:વહેચણી પત્રક

...૩૩...

અનુ. નં.	માલિકનું નામ	સત્તાપ્રકાર	રે.સ.નં./ સી.સ.નં./ બ્લોક નં.	મુળખંડ		આખરીખંડ		નોંધ
				નંબર	ક્ષેત્રફળ ચો.મી.માં	નંબર	ક્ષેત્રફળ ચો.મી.માં	
૧	૨	૩	૪	૫	૬	૭	૮	૯
૩)	આર્થિક અને સામાજિક રીતે પછાત વર્ગના રહેણાંક માટે	---	---	---	---	૧૭૯ ૧૧૧ ૧૧૯	૫૧૨૦ ૧૬૭૦૦ ૨૮૬૮ ૨૪૭૮૮	
૪)	બગીચો	---	---	---	---	૧૪૩	૮૬૭૪	
૫)	પ્રાથમિક શાળા	---	---	---	---	૬૫	૧૭૮૪	
૬)	રમત-ગમતનું મેદાન	---	---	---	---	૬૬	૨૪૭૯	

વડોદરા

તા. ૧૬/૧૦/૨૦૦૪

Sanctioned the Preliminary Town Planning Scheme No.1 (Vemali)VUDA under Government Notification, Urban Development and Urban Housing Department No.GH/V/143 of 2006-TPS-1205-372-L dated 25th May 2006

K.M. Panchal

(K.M. Panchal)
Chief Town Planner
Gujarat State
Gandhinagar



K.B. Pankhania

(K.B. Pankhania)
Officer on Special Duty & Ex-Officio
Deputy Secretary to the Govt. of Gujarat
Urban Development and Urban Housing
Department



[Signature]
નગર રચના અધિકારી
નગર રચના યોજના વેમાલી નં.૧
વડોદરા.

ગુજરાત નગર રચના અને શહેરી વિકાસ અધિનિયમ-૧૯૭૬

નગર રચના યોજના વેમાલી નં.૧ (પારંબિક યોજના)

પુનઃવહેચણી પત્રક

...૧૦...



અનુ. નં.	માલિકનું નામ	સત્તાપ્રકાર	વેમાલી બ્લોક નં.	મુળખંડ		આખરીખંડ		નોંધ
				નંબર	ક્ષેત્રફળ ચો.મી.માં	નંબર	ક્ષેત્રફળ ચો.મી.માં	
૧	૨	૩	૪	૫	૬	૭	૮	૯
૨૫	૧) પટેલ હસમુખભાઈ રણછોડભાઈ	સરકારી	૨૯	૨૫	૧૨૧૪૧	૫૭	૮૪૯૯	
૨૬ +	૧) પટેલ હસમુખભાઈ રણછોડભાઈ ૨) પટેલ કેયુરભાઈ રણછોડભાઈ	સરકારી	૩૧	૨૬	૮૮૦૨	૬૦	૬૧૭૪	૧) અંતિમખંડમાં માલિકોના હકક હિસ્સાઓ તેઓની મુળખંડની જમીનના પ્રમાણમાં રહેશે.
૨૮	૩) પટેલ વલ્લભભાઈ રણછોડભાઈ ૪) પટેલ આશીષભાઈ રણછોડભાઈ ૫) પટેલ મિતેષભાઈ રણછોડભાઈ ૬) પટેલ અતુલભાઈ રણછોડભાઈ ૭) પટેલ ગીતાબેન રણછોડભાઈ	સરકારી	૨૮	૨૮	૭૦૮૨	૫૮	૪૯૭૨	
૨૭	૧) પટેલ અતુલભાઈ શાંતીલાલ	સરકારી	૩૦	૨૭	૧૪૧૬	૫૯	૯૯૯	

012 (011211

0151521

3

G. P., Rjt.—3568—10—77—50,000—A2*
 G. M., A. and 4. D., No. CON. 3557/
 12455-J, dated 1-4-61

સન ૧૯૪૭નો સુબઈનો ખેતીની જમીનોનાં ટુકડા થતા રજીસ્ટ્રેશન



જિલ્લાના નામ: ગાંધીનગર

ઝોન: ૧૦૨

ખાતા નંબર	માલિકનું નામ	સરકારી નંબર	રજીસ્ટ્રેશન નંબર	સરકારી પ્રકાર	જમીનની જાત	કુલ વિસ્તાર	પડતર ખરાબી	જોખો ખેડવાલાયક વિસ્તાર	આકારણી		બોજાઓ	બજાર ભાવ		ખાતા નંબર
									૧૦	૧૧		૧૨	૧૩	
૧૦૬	શાહી	૧૦૨	૧૦૨	૧૦૨	૧૦૨	૦.૨૫૫૭	૦.૨૫૫૭	૦.૨૫૫૭	૩.૦૨		૩૫૦૦/-			
		૧૦૩	૧૦૩	૧૦૩	૧૦૩	૦.૨૫૩૮	૦.૨૫૩૮	૦.૨૫૩૮	૩.૨૫		૨૫૦૦/-			
		૧૦૪	૧૦૪	૧૦૪	૧૦૪	૧.૩૬૫૮	૧.૩૬૫૮	૧.૩૬૫૮	૧૫.૧૨		૨૫૦૦/-			
		૧૦૫	૧૦૫	૧૦૫	૧૦૫	૧.૦૨૧૭	૧.૦૨૧૭	૧.૦૨૧૭	૬.૦૬		૩૫૦૦/-			
						૦.૦૯૭૨	૦.૦૯૭૨	૦.૦૯૭૨	૩૫.૦૦		૩૫૦૦/-			
						૦.૦૪૫૭	૦.૦૪૫૭	૦.૦૪૫૭	૩.૦૨					
						૦.૧૭૨૫	૦.૧૭૨૫	૦.૧૭૨૫	૪૩.૬૨					
૧૦૭	શાહી	૧૦૭	૧૦૭	૧૦૭	૧૦૭	૦.૭૬૮૪	૦.૭૬૮૪	૦.૭૬૮૪	૧.૦૭		૩૫૦૦/-			
૧૦૮	શાહી	૧૦૮	૧૦૮	૧૦૮	૧૦૮	૦.૦૨૦૨	૦.૦૨૦૨	૦.૦૨૦૨	૦.૧૨		૩૫૦૦/-			
		૧૦૯	૧૦૯	૧૦૯	૧૦૯	૦.૦૨૦૮	૦.૦૨૦૮	૦.૦૨૦૮	૧.૦૨		૩૫૦૦/-			

૨

ગુજરાત નગર રચના અને શહેરી વિકાસ અધિનિયમ-૧૯૭૬

નગર રચના યોજના વેમાલી નં-૧ (પ્રારંભિક) મંજૂર

૬૭
શીલ

૪૨.

પુનઃ વહેંચણી પત્રક

અનુ ક્રમાંક	માલિકનું નામ	સત્તા પ્રકાર	રે. સર્વે. નંબર બ્લોક નંબર	મૂળ ખંડ		આખરી ખંડ		શેરો
				નંબર	ક્ષેત્રફળ ચો. મીટરમાં	નંબર	ક્ષેત્રફળ ચો. મીટરમાં	
૧	૨	૩	૪	૫	૬	૭	૮	૯
૨૯ + ૩૯	૧) પરમાર રાજુભાઈ ભીખાભાઈ ૨) પરમાર શશીકાંતાભાઈ ભીખાભાઈ ૩) પરમાર દિલીપભાઈ ભીખાભાઈ સે.ના વાલી સંભાલેલ ભીખાભાઈ	પ્રતિબંધિત ગ.ધાં.ક.૪૩	૩૩ પૈ	૨૯	૩૬૪૨	૬૯	૨૫૪૯	૧) પ્લોટ નં. ૩૩ પૈકી જમીનનું ક્ષેત્રફળ સ્થળ માયળી મુમળ કાયમ કરેલ છે.
	૪) પરમાર મહેન્દ્રભાઈ દોચભાઈ ૫) પરમાર અરવિંદભાઈ દોચભાઈ ૬) પરમાર કચિલાલેન દળાનભાઈ ૭) પરમાર નરેન્દ્રભાઈ દળાનભાઈ ૮) પરમાર ભાનુલેન દળાનભાઈ ૯) પરમાર અશોકભાઈ દળાનભાઈ ૧૦) પરમાર ચંદ્રકાન્તભાઈ દળાનભાઈ ૧૧) પરમાર જયારાલેન દળાનભાઈ	પ્રતિબંધિત ગ.ધાં.ક.૪૩	૬	૩૯	૬૯૨૨	૮૦ ૧૨૩	૮૩૩ ૫૧૫ <u>૧૩૪૮</u>	૨) પ્રતિબંધિત નવી શરત ગ.ધાં.ક.૪૩ વાળી જમીન ઉપરના સરકારની વિતરણકે મુળખંડની જમીનના બદલામાં કાળખેલ સંતખંડની જમીન ઉપર ચાલુ રાખવામાં આવેલ છે. ૩) સંતખંડમાં માલિકોના હેકક વિસ્તારના તેઓની મુળખંડની જમીનના પ્રમાણમાં રહેશે.


સહી
નગર રચના અધિકારી
નગર રચના યોજના વેમાલી નં-૧
વહેંચણી.

ગુજરાત નગર રચના અને શહેરી વિકાસ અધિનિયમ-૧૯૭૬

નગર રચના યોજના વેમાલી નં.૧ (પ્રારંભિક યોજના)

પુનઃવહેચણી પત્રક

...૨...



અનુ. નં.	માલિકનું નામ	સત્તાપ્રકાર	સમા રે.સ.નં.	મુળખંડ		આખરીખંડ		નોંધ
				નંબર	ક્ષેત્રફળ ચો.મી.માં	નંબર	ક્ષેત્રફળ ચો.મી.માં	
૧	૨	૩	૪	૫	૬	૭	૮	૯
૩(૨)	૧) જશભાઈ કુબેરભાઈ પટેલ બીજા હકકો : ૧) સરદાર સરોવર નર્મદા નિગમ લી.	સરકારી	૩૫૬ પૈકી	૩/૨/૧	૧૭૯૩	૫૧	૧૨૫૫	૧) નર્મદા નહેર માટે સંપાદન હેઠળ. ૨) બીજા હકક ધારણ કરનારના હકકો અંતિમખંડમાં ચાલુ રાખવામાં આવેલ છે.
૪	૧) ચીમનભાઈ ચતુરભાઈ પટેલ ૨) કાન્તીલાલ ચતુરભાઈ પટેલ	સરકારી	૩૫૫	૪	૭૯૯૩	૪૮	૫૫૮૫	૧) અંતિમખંડમાં માલિકોના હકક હિસ્સાઓ તેઓની મુળખંડની જમીનના પ્રમાણમાં રહેશે.
૫	૧) નવનીતભાઈ લક્ષ્મીદાસ પટેલ	સરકારી	૩૫૮	૫	૭૫૮૮	૪૬	૫૩૫૮	
૬	૧) શાન્તિલાલ અંબાલાલ પટેલ ૨) ભરતકુમાર ચતુરભાઈ પટેલ ૩) ગીતાબેન ચતુરભાઈ પટેલ ૪) વિમળાબેન ચતુરભાઈ પટેલ ૫) રમેશભાઈ ડાહ્યાભાઈ પટેલ ૬) હિરલકુમાર હર્ષદકુમાર પટેલ ૭) રોનક ભરતભાઈ પટેલ ૮) હર્ષદભાઈ ચતુરભાઈ પટેલ બીજા હકક:- શ્રી સરકાર, કલેક્ટરશ્રી, વડોદરા.	સરકારી	૩૬૦	૬	૧૯૫૨૬	૫૨	૧૩૬૭૫	૧) અંતિમખંડમાં માલિકોના હકક હિસ્સાઓ તેઓની મુળખંડની જમીનના પ્રમાણમાં રહેશે. ૨) બીજા હકક ધારણ કરનારના હકકો અંતિમખંડમાં ચાલુ રાખવામાં આવેલ છે.

ગુજરાત નગર રચના અને શહેરી વિકાસ અધિનિયમ-૧૯૭૬

નગર રચના યોજના વેમાલી નં.૧ (પ્રારંભિક યોજના)

પુન:વહેચણી પત્રક

....૧૬....




માલિકનું નામ	સત્તાપ્રકાર	વેમાલી બ્લોક નં.	મુળખંડ		આખરીખંડ		નોંધ
			નંબર	ક્ષેત્રફળ ચો.મી.માં	નંબર	ક્ષેત્રફળ ચો.મી.માં	
૨	૩	૪	૫	૬	૭	૮	૯
મોની જયોત્સનાબેન રમેશભાઈ	સરકારી	૫	૪૦/૧	૪૪૦.૮૨	૭૪	૩૪૮.૦૦	૧) અંતિમખંડમાં માલિકોના હકક હિસ્સાઓ તેઓની મુળખંડની જમીનના પ્રમાણમાં રહેશે.
મેસ્ત્રી જગજીવનભાઈ દયાલજીભાઈ		સબ પ્લોટ-૨	૪૦/૨	૩૨૬.૩૬	૭૩	૨૯૭.૦૦	
ટેલ વિપુલભાઈ બાબુભાઈ		સબ પ્લોટ-૩	૪૦/૩	૩૪૮.૮૨	૭૨	૨૯૭.૦૦	
મત્રી ગીરીશભાઈ હીરાભાઈ		સબ પ્લોટ-૪	૪૦/૪	૨૮૮.૭૫	૭૬	૨૬૪.૦૦	
મત્રી કેલાસબેન શરદભાઈ		સબ પ્લોટ-૫	૪૦/૫	૨૯૭.૩૬	૭૭	૨૯૭.૦૦	
મખોન સુરેન્દ્રસિંગ સુયાસિંગ		સબ પ્લોટ-૬	૪૦/૬	૩૪૦.૭૮	૭૮	૩૪૧.૦૦	
મ) અંબુભાઈ મુશાભાઈ		સબ પ્લોટ-૭	૪૦/૭	૩૨૩.૬૦	૭૯	૩૧૨.૦૦	
મ) ફેજીયાબેન અંબુભાઈ							
મ) જશભાઈ રમણભાઈ પટેલ	કોમન પ્લોટ	---	૪૦/૮	૩૪૮.૭૫	૭૫	૩૧૫.૦૦	
મ) દિનેશભાઈ ધીરુભાઈ પટેલ	આંતરિક રસ્તા	---	૪૦/૯	૭૨૩.૭૫ ૩૪૪૦.૦૦	---	---	
ટેલ સવિતાબેન ધીરુભાઈ	સરકારી	૭	૪૧	૮૭૦૧	૭૧	૬૦૮૧	

ગુજરાત નગર રચના અને શહેરી વિકાસ અધિનિયમ-૧૯૭૬

નગર રચના યોજના વેમાલી નં.૧ (પારંભિક યોજના)

પુન:વહેચણી પત્રક

...૨૮...



અનુ. નં.	માલિકનું નામ	સત્તાપ્રકાર	વેમાલી બ્લોક નં.	મુળખંડ		આખરીખંડ		નોંધ
				નંબર	ક્ષેત્રફળ ચો.મી.માં	નંબર	ક્ષેત્રફળ ચો.મી.માં	
૧	૨	૩	૪	૫	૬	૭	૮	૯
૯૦	૧) વણકર પુજાભાઈ ઝવેરભાઈ ૨) વણકર મુળજીભાઈ ઝવેરભાઈ ૩) વણકર હીરાબેન તે શીવાભાઈની વિધવા ૪) વણકર મંજુલાબેન શીવાભાઈ ૫) વણકર બળદેવભાઈ શીવાભાઈ ૬) વણકર શાંતિલાલ શીવાભાઈ ૭) વણકર લક્ષ્મીબેન શીવાભાઈ ૮) પટેલ ચંદ્રવદન જશભાઈ ૯) પટેલ જશભાઈ રમણભાઈ	નવી અને અવિભાજ્ય શરત	૨૩૭	૯૦	૪૨૪૯	૧૭૪	૨૯૭૪	૧) અંતિમખંડમાં માલિકોના હકક હિસ્સાઓ તેઓની મુળખંડની જમીનના પ્રમાણમાં રહેશે. ૨) નવી અને અવિભાજ્ય શરતવાળી જમીન ઉપરના સરકારશ્રીના હિત/હકકો મુળખંડની જમીનના બદલામાં ફાળવેલ અંતિમખંડની જમીન ઉપર ચાલુ રાખવામાં આવેલ છે.
૯૧ + ૯૬	૧) વણકર લલ્લુભાઈ ઝીણાભાઈ ૨) વણકર વશરામ ઝીણાભાઈ	નવી અને અવિભાજ્ય શરત નવી અને અવિભાજ્ય શરત	૨૩૮ ૨૪૦	૯૧ ૯૬	૨૧૨૫ ૩૮૪૫	૧૭૫ ૧૪૨	૧૪૯૦ ૨૬૯૨	૧) અંતિમખંડમાં માલિકોના હકક હિસ્સાઓ તેઓની મુળખંડની જમીનના પ્રમાણમાં રહેશે. ૨) નવી અને અવિભાજ્ય શરતવાળી જમીન ઉપરના સરકારશ્રીના હિત/હકકો મુળખંડની જમીનના બદલામાં ફાળવેલ અંતિમખંડની જમીન ઉપર ચાલુ રાખવામાં આવેલ છે.
૯૨	મધુબેન ખોડાભાઈ મકવાણા	નવી અને અવિભાજ્ય શરત	૨૩૯	૯૨	૨૨૨૬	૧૭૬	૧૫૫૮	૧) નવી અને અવિભાજ્ય શરતવાળી જમીન ઉપરના સરકારશ્રીના હિત/હકકો મુળખંડની જમીનના બદલામાં ફાળવેલ અંતિમખંડની જમીન ઉપર ચાલુ રાખવામાં આવેલ છે.
૯૩	૧) પરમાર નાનીબેન દુધાભાઈ ૨) પરમાર હીરાબેન દુધાભાઈ ૩) પરમાર જમનાબેન દુધાભાઈ ૪) મનહરભાઈ જગજીવનદાસ મિસ્ત્રી ૫) મહેશભાઈ જગજીવનદાસ મિસ્ત્રી	નવી અને અવિભાજ્ય શરત	૨૪૮	૯૩	૨૯૩૪	૧૭૩	૨૦૫૪	૧) અંતિમખંડમાં માલિકોના હકક હિસ્સાઓ તેઓની મુળખંડની જમીનના પ્રમાણમાં રહેશે. ૨) નવી અને અવિભાજ્ય શરતવાળી જમીન ઉપરના સરકારશ્રીના હિત/હકકો મુળખંડની જમીનના બદલામાં ફાળવેલ અંતિમખંડની જમીન ઉપર ચાલુ રાખવામાં આવેલ છે.

ગુજરાત નગર રચના અને શહેરી વિકાસ અધિનિયમ-૧૯૭૬

નગર રચના યોજના વેમાલી નં.૧ (પ્રારંભિક યોજના)

પુનઃવહેચણી પત્રક

...૩...




અનુ. નં.	માલિકનું નામ	સત્તાપ્રકાર	સમા રે.સ.નં./	મુળખંડ		આખરીખંડ		નોંધ
				નંબર	ક્ષેત્રફળ ચો.મી.માં	નંબર	ક્ષેત્રફળ ચો.મી.માં	
૧	૨	૩	૪	૫	૬	૭	૮	૯
૭	૧) વસંતભાઈ ભાઈલાલભાઈ પટેલ ૨) ઈન્દ્રવદન ભાઈલાલભાઈ પટેલ ૩) પ્રવિણભાઈ ભાઈલાલભાઈ પટેલ ૪) અશોકભાઈ ચંદુભાઈ પટેલ ૫) બંસીભાઈ ચંદુભાઈ પટેલ ૬) સુરેશભાઈ ચંદુભાઈ પટેલ	સરકારી	૫૬૩-૫૬૩	૭	૮૨૦૬	૫૬	૬૪૪૫	૧) અંતિમખંડમાં માલિકોના હકક હિસ્સાઓ તેઓની મુળખંડની જમીનના પ્રમાણમાં રહેશે. ૨) મુળખંડની જમીનનું ક્ષેત્રફળ સ્થળમાપણી મુજબ કાયમ કરેલ છે.
૮	૧) અનિલભાઈ ભોળાભાઈ પટેલ ૨) રમાબેન ભોળાભાઈ પટેલ ૩) સિધ્ધાર્થ બીપીનભાઈ પટેલ સ.વા.ગુંજન બી. પટેલ ૪) હીનાબેન ભોળાભાઈ પટેલ ૫) મહેન્દ્રભાઈ રમણલાલ શાહ ૬) ગીતાબેન રમણલાલ શાહ	સરકારી	૫૬૭ + ૫૬૮ પૈ.	૮/૧	૫૧૬૦ ૭૩૮૩ ૧૨૫૪૩	૪૪ ૪૫	૧૦૬૦૬ ૮૫૫ ૧૧૫૬૧	૧) અંતિમખંડમાં માલિકોના હકક હિસ્સાઓ તેઓની મુળખંડની જમીનના પ્રમાણમાં રહેશે.
	બીજા હકકો : સરદાર સરોવર નર્મદા નિગમ લી.		૫૬૭ + ૫૬૮ પૈ.	૮/૨	૧૫૨૦	૫	૧૫૨૦	૧) નર્મદા નહેર માટે સંપાદન હેઠળ. ૨) બીજા હકક ધારણ કરનારના હકકો અંતિમખંડમાં ચાલુ રાખવામાં આવેલ છે.

ગુજરાત નગર રચના અને શહેરી વિકાસ અધિનિયમ-૧૯૭૬

નગર રચના યોજના વેમાલી નં.૧ (પારંભિક યોજના)

પુનઃવહેચણી પત્રક

....૧૫....



૭૨


માલિકનું નામ	સત્તાપ્રકાર	વેમાલી બ્લોક નં.	મુળખંડ		આખરીખંડ		નોંધ
			નંબર	ક્ષેત્રફળ ચો.મી.માં	નંબર	ક્ષેત્રફળ ચો.મી.માં	
૨	૩	૪	૫	૬	૭	૮	૯
માર મફતભાઈ ઉર્ફે ચંદ્રકાન્તભાઈ રણછોડભાઈ	સરકારી	૧૦	૩૭	૧૨૮૪૯	૮૪	૮૯૯૪	૧) અંતિમખંડમાં માલિકોના હકક હિસ્સાઓ તેઓની મુળખંડની જમીનના પ્રમાણમાં રહેશે.
માર અર્જુન રણછોડભાઈ							
માર સોમાભાઈ શંકરભાઈ							
માર સવિતાબેન તે નાગજીભાઈની વિધવા							
માર મથુરભાઈ નાગજીભાઈ							
માર કેલાસબેન તે દિનેશભાઈની વિધવા							
માર વિનોદભાઈ દિનેશભાઈ							
માર કલ્પનાબેન દિનેશભાઈ							
માર રસીકભાઈ મહીજીભાઈ	સરકારી	૧૪	૩૮	૪૯૫૭	૮૩	૩૪૭૦	૧) અંતિમખંડમાં માલિકોના હકક હિસ્સાઓ તેઓની મુળખંડની જમીનના પ્રમાણમાં રહેશે.
માર વિષ્ણુભાઈ ડાહ્યાભાઈ							
માર અશોકભાઈ ડાહ્યાભાઈ							
માર જયંતિભાઈ ડાહ્યાભાઈ							

ગુજરાત નગર રચના અને શહેરી વિકાસ અધિનિયમ-૧૯૭૬

નગર રચના યોજના વેમાલી નં.૧ (પ્રારંભિક યોજના)

પુન:વહેચણી પત્રક

....૬....




માલિકનું નામ	સત્તાપ્રકાર	સમા રે.સ.નં.	મુળખંડ		આખરીખંડ		નોંધ
			નંબર	ક્ષેત્રફળ ચો.મી.માં	નંબર	ક્ષેત્રફળ ચો.મી.માં	
૨	૩	૪	૫	૬	૭	૮	૯
૧) શનાભાઈ ઝવેરભાઈ બીજા હક્કો : સરદાર સરોવર નર્મદા નિગમ લી.	સરકારી સરકારી	૫૭૭ ૫૭૫	૧૪ ૧૭	૩૮૪૬ ૫૪૬૩	૭ ૧૨	૩૮૪૬ ૫૪૬૩	૧) નર્મદા નહેર માટે સંપાદન હેઠળ. ૨) બીજા હક્ક ધારણ કરનારના હક્ક અંતિમખંડમાં ચાલુ રાખવામાં આવેલ છે.
૧) મુળજીભાઈ રણછોડભાઈ બીજા હક્કો : સરદાર સરોવર નર્મદા નિગમ લી.	સરકારી	૫૭૬	૧૫	૪૧૪૮	૮	૪૧૪૮	૧) નર્મદા નહેર માટે સંપાદન હેઠળ. ૨) બીજા હક્ક ધારણ કરનારના હક્ક અંતિમખંડમાં ચાલુ રાખવામાં આવેલ છે.
૧) ત્રિભોવનભાઈ મૂળજીભાઈ પટેલ ૨) રણછોડભાઈ મૂળજીભાઈ પટેલ બીજા હક્કો : સરદાર સરોવર નર્મદા નિગમ લી.	સરકારી	૫૭૪ પૈકી ૫૭૪ પૈકી	૧૬/૧ ૧૬/૨	૨૭૨૦ ૭૨૦ ૩૪૪૦	૨૩ ૧૧	૧૮૦૫ ૭૨૦	૧) અંતિમખંડમાં માલિકોના હક્ક હિસ્સાઓ તેઓની મુળખંડની જમીનના પ્રમાણમાં રહેશે. ૨) નર્મદા નહેર માટે સંપાદન હેઠળ. ૩) બીજા હક્ક ધારણ કરનારના હક્ક અંતિમખંડમાં ચાલુ રાખવામાં આવેલ છે.

ગુજરાત નગર રચના અને શહેરી વિકાસ અધિનિયમ-૧૯૭૬

નગર રચના યોજના વેમાલી નં.૧ (પારંભિક યોજના)

પુનઃવહેચણી પત્રક

.....૮.....



માલિકનું નામ	સત્તાપ્રકાર	વેમાલી બ્લોક નં	મુળખંડ		આખરીખંડ		નોંધ	
			નંબર	ક્ષેત્રફળ ચો.મી.માં	નંબર	ક્ષેત્રફળ ચો.મી.માં		
૨	૩	૪	૫	૬	૭	૮	૯	
	સરકારી	૨૧						૧) અંતિમખંડમાં માલિકોના હકક હિસ્સાઓ તેઓની મુળખંડની જમીનના પ્રમાણમાં રહેશે.
મીમતિ પ્રીતીબેન ઓમપ્રકાશ મહેતા		સબ પ્લોટ-૧/એ	૨૦/૧/અ	૧૮૫.૦૦	૧૮	૧૮૫.૦૦		
મીમતિ પ્રીતીબેન ઓમપ્રકાશ મહેતા		સબ પ્લોટ-૧/બી	૨૦/૧/બ	૨૦૩.૭૫	૨૧	૨૦૪.૦૦		
મી કીરીટભાઈ મનસુખભાઈ પટેલ		સબ પ્લોટ-૨	૨૦/૨	૩૨૭.૯૩	૩૧	૩૨૮.૦૦		
મી રાકેશભાઈ બીજલભાઈ ગોહિલ								
મી નોરીયા શકુંતલાબેન રાઘવભાઈ		સબ પ્લોટ-૩	૨૦/૩	૩૦૫.૨૫	૩૦	૩૦૫.૦૦		
મી અમરીશભાઈ નિરંજનભાઈ								
મદદ મુકેશભાઈ મનાભાઈ		સબપ્લોટ-૪	૨૦/૪	૨૯૨.૫૦	૨૯	૨૯૨.૦૦		
મહેતા ભગીરથબેન હરિભાઈ		સબપ્લોટ-૫	૨૦/૫	૩૦૪.૦૦	૨૮	૩૦૪.૦૦		
મહેતા ઈલાબેન મહેશભાઈ								
મટેલ જેરામભાઈ ડાહ્યાભાઈ		સબપ્લોટ-૬	૨૦/૬	૩૮૯.૮૫	૨૭	૩૯૦.૦૦		
મરગીજ રૂસ્તમજી કોન્ક્રાકટર		સબપ્લોટ-૭	૨૦/૭	૩૬૮.૧૨	૧૯	૩૬૮.૦૦		
મહીર તેજસ વાઈકસ		સબપ્લોટ-૮	૨૦/૮	૩૦૬.૨૫	૧૬	૩૦૫.૦૦		
મુખા મથુરભાઈ કેલાશભાઈ		સબપ્લોટ-૯	૨૦/૯	૪૬૩.૩૭	૧૫	૪૬૩.૦૦		
મહેન્દ્રભાઈ શાન્તિલાલ શાહ		૨૧/પૈકી	૨૦/૧૦	૩૫૬.૬૪	૨૦	૩૫૬.૦૦		
અનુક્રમ નં.૧ થી ૧૧ સંયુક્ત માલિકો		કોમન પ્લોટ	૨૦/૧૧	૪૭૩.૩૨	---	---		
અનુક્રમ નં.૧ થી ૧૧ સંયુક્ત માલિકો		આંતરિક રસ્તા	૨૦/૧૨	૬૭૮.૦૨	---	---		
				૪૬૫૪		૩૫૦૦		

ગુજરાત નગર રચના અને શહેરી વિકાસ અધિનિયમ-૧૯૭૬

નગર રચના યોજના વેમાલી નં.૧ (પારંભિક યોજના)

પુનઃવહેચણી પત્રક

...૯...




માલિકનું નામ	સત્તાપ્રકાર	વેમાલી બ્લોક નં.	મુળખંડ		આખરીખંડ		નોંધ
			નંબર	ક્ષેત્રફળ ચો.મી.માં	નંબર	ક્ષેત્રફળ ચો.મી.માં	
૨	૩	૪	૫	૬	૭	૮	૯
હાલ્યાભાઈ મંગળભાઈ પરમાર રાવજીભાઈ મંગળભાઈ પરમાર નરેશભાઈ નાગજીભાઈ પરમાર લક્ષ્મીબેન તે બુધાભાઈની વિધવા કરમાનભાઈ બુધાભાઈ પરમાર પુનમભાઈ બુધાભાઈ પરમાર હંસાબેન બુધાભાઈ પરમાર હેમંતભાઈ રામરતન વર્મા	પ્રતિબંધિત ગ.ધાં.ક-૪૩	૨૪	૨૧	૨૫૨૯	૨૫	૧૭૭૦	૧) અંતિમખંડમાં માલિકોના હકક હિસ્સાઓ તેઓની મુળખંડની જમીનના પ્રમાણમાં રહેશે. ૨) પ્રતિબંધિત નવી શરત ગ.ધાં.ક.-૪૩ વાળી જમીન ઉપરના સરકારશ્રીના હિત/હકકો મુળખંડની જમીનના બદલામાં ફાળવેલ અંતિમખંડની જમીન ઉપર ચાલુ રાખવામાં આવેલ છે.
ભટ્ટ જશભાઈ દિનાનાથ પટેલ વિદ્યાબેન હર્ષદભાઈ પટેલ હરીશભાઈ નાથાભાઈ મિનલ જશવંતભાઈ પટેલ શ્રીમતિ સુધાબેન જશવંતભાઈ પટેલ બેનાબેન જશભાઈ પટેલ	પ્રતિબંધિત ગ.ધાં.ક.-૪૩	૨૫	૨૨	૭૩૮૬	૩૬	૫૧૭૦	૧) અંતિમખંડમાં માલિકોના હકક હિસ્સાઓ તેઓની મુળખંડની જમીનના પ્રમાણમાં રહેશે. ૨) પ્રતિબંધિત નવી શરત ગ.ધાં.ક.-૪૩ વાળી જમીન ઉપરના સરકારશ્રીના હિત/હકકો મુળખંડની જમીનના બદલામાં ફાળવેલ અંતિમખંડની જમીન ઉપર ચાલુ રાખવામાં આવેલ છે.
હસમુખભાઈ રણછોડભાઈ પટેલ વલ્લભભાઈ રણછોડભાઈ પટેલ	સરકારી	૨૬	૨૩	૫૮૬૮	૩૭	૪૧૦૮	૧) અંતિમખંડમાં માલિકોના હકક હિસ્સાઓ તેઓની મુળખંડની જમીનના પ્રમાણમાં રહેશે.
નટુભાઈ દેસાઈભાઈ પરમાર રેવાબેન તે કાનજીભાઈની વિધવા પરમાર રમેશભાઈ કાનજીભાઈ પરમાર રંજનબેન કાનજીભાઈ	પ્રતિબંધિત ગ.ધાં.ક.-૪૩	૨૭	૨૪	૪૦૪૭	૩૯	૨૮૩૩	૧) અંતિમખંડમાં માલિકોના હકક હિસ્સાઓ તેઓની મુળખંડની જમીનના પ્રમાણમાં રહેશે. ૨) પ્રતિબંધિત નવી શરત ગ.ધાં.ક.-૪૩ વાળી જમીન ઉપરના સરકારશ્રીના હિત/હકકો મુળખંડની જમીનના બદલામાં ફાળવેલ અંતિમખંડની જમીન ઉપર ચાલુ રાખવામાં આવેલ છે.

ગુજરાત નગર રચના અને શહેરી વિકાસ અધિનિયમ-૧૯૭૬

નગર રચના યોજના વેમાલી નં.૧ (પારંભિક યોજના)

પુન:વહેચણી પત્રક

....૭....




માલિકનું નામ	સત્તાપ્રકાર	વેમાલી બ્લોક નં	મુળખંડ		આખરીખંડ		નોંધ
			નંબર	ક્ષેત્રફળ ચો.મી.માં	નંબર	ક્ષેત્રફળ ચો.મી.માં	
૨	૩	૪	૫	૬	૭	૮	૯
૧) પટેલ જશભાઈ રમણભાઈ ૨) નાયક રાજેન્દ્રકુમાર બાબુલાલ ૩) પટેલ હિમાંશુ શાંતીલાલ	સરકારી	૨૨ પૈ.	૧૮/૧	૨૫૮૬	૨૬ ૩૫	૧૧૨૮ ૬૮૨ ૧૮૧૦	૧) અંતિમખંડમાં માલિકોના હક્ક હિસ્સાઓ તેઓની મુળખંડની જમીનના પ્રમાણમાં રહેશે. ૨) મુળખંડનું ક્ષેત્રફળ ડી.એસ.ઓ. રેકર્ડ મુજબ કાયમ કરેલ છે.
નાયબ કાર્યપાલક ઈજનેરશ્રી, સરદાર સરોવર નર્મદા નિગમ લી., વડોદરા.		૨૨ પૈ.	૧૮/૨	૧૦૫૬ ૩૬૪૨	૧૩	૧૦૫૬	૧) નર્મદા નહેર માટે સંપાદન થયેલ છે.
ભાભાઈ બેચરભાઈ પરમાર	સરકારી	૧૩	૪૩	૭૯૯૨	૮૨	૫૫૮૪	૧) અંતિમખંડમાં માલિકોના હક્ક હિસ્સાઓ તેઓની મુળખંડની જમીનના પ્રમાણમાં રહેશે.
નુભાઈ બેચરભાઈ પરમાર	સરકારી	૧૬	૪૮	૩૨૩૭	૧૦૧	૨૨૬૬	
કોરભાઈ બેચરભાઈ પરમાર							
વિંદભાઈ બેચરભાઈ પરમાર							
મિતિ નિબેદીતાબેન મહેશ્વરીભાઈ શાહુ મિતિ સાવિત્રીબેન સ્વાઈન	સરકારી	૨૩	૧૯	૧૮૨૧	૨૨	૧૨૭૯	૧) અંતિમખંડમાં માલિકોના હક્ક હિસ્સાઓ તેઓની મુળખંડની જમીનના પ્રમાણમાં રહેશે.

ગુજરાત નગર રચના અને શહેરી વિકાસ અધિનિયમ-૧૯૭૬

નગર રચના યોજના વેમાલી નં.૧ (પ્રારંભિક યોજના)

પુનઃવહેચણી પત્રક

...૪...



માલિકનું નામ	સત્તાપ્રકાર	સમા રે.સ.નં./	મુળખંડ		આખરીખંડ		નોંધ
			નંબર	ક્ષેત્રફળ ચો.મી.માં	નંબર	ક્ષેત્રફળ ચો.મી.માં	
૨	૩	૪	૫	૬	૭	૮	૯
મલાઈ શનાભાઈ પટેલ ભાઈ ભાઈલાલભાઈ પટેલ તીભાઈ કાળીદાસ પટેલ લાભાઈ કાશીભાઈ પટેલ શભાઈ કાશીભાઈ પટેલ વીનચંદ્ર જશભાઈ પટેલ ણભાઈ રેવાદાસ પટેલ તિભાઈ રામદાસ પટેલ વીનભાઈ રામદાસ પટેલ વંતીભાઈ કાશીભાઈ પટેલ રમાનભાઈ પૂનમભાઈ પટેલ કોરભાઈ પૂનમભાઈ પટેલ નીભાઈ કાશીભાઈ પટેલ રેશભાઈ ડાહ્યાભાઈ પટેલ મનભાઈ રેવાદાસ પટેલ	સરકારી "	૫૬૯ ૫૭૨	૯ ૧૦	૧૮૮૧૮ ૨૧૨૫ ૨૦૯૪૩	૪૦	૧૪૭૪૪	૧) અંતિમખંડમાં માલિકોના હકક હિસ્સાઓ તેઓની મુળખંડની જમીનના પ્રમાણમાં રહેશે.
ભાઈ રેવાદાસ પટેલ ભાઈ રેવાદાસ પટેલ હકકો : સરોવર નર્મદા નિગમ લી.	સરકારી "	૫૭૩ પૈકી ૫૭૩ પૈ.	૧૧/૧ ૧૧/૨	૨૮૬૪ ૨૭૨ ૩૧૩૬	૨૪ ૧૦	૨૦૦૫ ૨૭૨	૧) અંતિમખંડમાં માલિકોના હકક હિસ્સાઓ તેઓની મુળખંડની જમીનના પ્રમાણમાં રહેશે. ૨) નર્મદા નહેર માટે સંપાદન હેઠળ ૩) બીજા હકક ધારણ કરનારના હકકો અંતિમખંડમાં ચાલુ રાખવામાં આવેલ છે.



ગુજરાત નગર રચના અને શહેરી વિકાસ અધિનિયમ-૧૯૭૬

નગર રચના યોજના વેમાલી નં.૧ (પારંભિક યોજના)

પુનઃવહેચણી પત્રક

.....૫.....

માલિકનું નામ	સત્તાપ્રકાર	સમા રે.સ.નં./	મુળખંડ		આખરીખંડ		નોંધ
			નંબર	ક્ષેત્રફળ ચો.મી.માં	નંબર	ક્ષેત્રફળ ચો.મી.માં	
૨	૩	૪	૫	૬	૭	૮	૯
૧) મહેન્દ્રભાઈ હીમાભાઈ પટેલ ૨) કેલાશબેન બાબુભાઈ પટેલ ૩) ગીતાબેન રમેશભાઈ પટેલ ૪) જયેશાબેન હેતલભાઈ શાહ ૫) હેમલબેન રાજેશભાઈ શાહ ૬) સુરેશભાઈ ખુશાલભાઈ ૭) હેમલતાબેન સુરેશભાઈ	સરકારી	૫૭૧ પૈકી	૧૨/૧	૨૮૮૫	૪૧	૨૦૨૦	૧) અંતિમખંડમાં માલિકોના હકક હિસ્સાઓ તેઓની મુળખંડની જમીનના પ્રમાણમાં રહેશે.
બીજા હકકો : સરદાર સરોવર નર્મદા નિગમ લી.	"	૫૭૧ પૈકી	૧૨/૨	૬૫૬ ૩૫૪૧	૮	૬૫૬	૧) નર્મદા નહેર માટે સંપાદન હેઠળ. ૨) બીજા હકક ધારણ કરનારના હકકો અંતિમખંડમાં ચાલુ રાખવામાં આવેલ છે.
૧) જયંતિભાઈ પ્રભુદાસ પટેલ ૨) ચતુરભાઈ પ્રભુદાસ પટેલ ૩) ત્રિભોવનભાઈ ધનજીભાઈ પટેલ ૪) મોહનભાઈ કાશીદાસ પટેલ ૫) કનુભાઈ મોતીભાઈ પટેલ ૬) સુરેશભાઈ મોતીભાઈ પટેલ	સરકારી	૫૭૦ પૈકી	૧૩/૧	૩૨૨૨	૪૩	૨૨૬૦	૧) અંતિમખંડમાં માલિકોના હકક હિસ્સાઓ તેઓની મુળખંડની જમીનના પ્રમાણમાં રહેશે.
બીજા હકકો : સરદાર સરોવર નર્મદા નિગમ લી.	"	૫૭૦ પૈકી	૧૩/૨	૩૧૫૨ ૬૩૭૪	૬	૩૧૫૨	૧) નર્મદા નહેર માટે સંપાદન હેઠળ. ૨) બીજા હકક ધારણ કરનારના હકકો અંતિમખંડમાં ચાલુ રાખવામાં આવેલ છે.

ગુજરાત નગર રચના અને શહેરી વિકાસ અધિનિયમ-૧૯૭૬

નગર રચના યોજના વેમાલી નં.૧ (પ્રારંભિક યોજના)

પુનઃવહેચણી પત્રક

...૧૧...



માલિકનું નામ	સત્તાપ્રકાર	વેમાલી બ્લોક નં.	મુળખંડ		આખરીખંડ		નોંધ
			નંબર	ક્ષેત્રફળ ચો.મી.માં	નંબર	ક્ષેત્રફળ ચો.મી.માં	
૨	૩	૪	૫	૬	૭	૮	૯
પરમાર રાજુભાઈ ભીખાભાઈ પરમાર શશીકાંતભાઈ ભીખાભાઈ પરમાર દિલીપભાઈ ભીખાભાઈ પરમાર મહેન્દ્રભાઈ છોટાભાઈ પરમાર અરવિંદભાઈ છોટાભાઈ પરમાર કપિલાબેન છગનભાઈ પરમાર નરેન્દ્રભાઈ છગનભાઈ પરમાર ભાનુબેન છગનભાઈ પરમાર અશોકભાઈ છગનભાઈ) પરમાર ચંદ્રકાન્તભાઈ છગનભાઈ) પરમાર જયાબેન છગનભાઈ	પ્રતિબંધિત ગ.ધાં.ક.-૪૩	૩૩ પૈ.	૨૯	૩૬૪૨	૬૧	૨૫૪૯	૧) બ્લોક નં.૩૩ પૈકી જમીનનું ક્ષેત્રફળ સ્થળ માપણી મુજબ કાયમ કરેલ છે. ૨) પ્રતિબંધિત નવી શરત ગ.ધાં.ક.-૪૩ વાળી જમીન ઉપરના સરકારશ્રીના હિત/ હકકો મુળખંડની જમીનના બદલામાં ફાળવેલ અંતિમખંડની જમીન ઉપર ચાલુ રાખવામાં આવેલ છે. ૩) અંતિમખંડમાં માલિકોના હકક હિસ્સાઓ તેઓની મુળખંડની જમીનના પ્રમાણમાં રહેશે.
પરમાર રાજુભાઈ ભીખાભાઈ પરમાર શશીકાંતભાઈ ભીખાભાઈ પરમાર દિલીપભાઈ ભીખાભાઈ પરમાર મહેન્દ્રભાઈ છોટાભાઈ પરમાર અરવિંદભાઈ છોટાભાઈ પરમાર કપિલાબેન છગનભાઈ પરમાર નરેન્દ્રભાઈ છગનભાઈ પરમાર ભાનુબેન છગનભાઈ પરમાર અશોકભાઈ છગનભાઈ) પરમાર ચંદ્રકાન્તભાઈ છગનભાઈ) પરમાર જયાબેન છગનભાઈ	પ્રતિબંધિત ગ.ધાં.ક.-૪૩	૩	૪૯	૫૧૫૧	૧૨૨	૩૬૦૭	૧) પ્રતિબંધિત નવી શરત ગ.ધાં.ક.-૪૩ વાળી જમીન ઉપરના સરકારશ્રીના હિત/ હકકો મુળખંડની જમીનના બદલામાં ફાળવેલ અંતિમખંડની જમીન ઉપર ચાલુ રાખવામાં આવેલ છે. ૨) અંતિમખંડમાં માલિકોના હકક હિસ્સાઓ તેઓની મુળખંડની જમીનના પ્રમાણમાં રહેશે.

ગુજરાત નગર રચના અને શહેરી વિકાસ અધિનિયમ-૧૯૭૬

નગર રચના યોજના વેમાલી નં.૧ (પારંભિક યોજના)

પુનઃવહેચણી પત્રક

...૧૪...




માલિકનું નામ	સત્તાપ્રકાર	વેમાલી, બ્લોક નં.	મુળખંડ		આખરીખંડ		નોંધ
			નંબર	ક્ષેત્રફળ ચો.મી.માં	નંબર	ક્ષેત્રફળ ચો.મી.માં	
૨	૩	૪	૫	૬	૭	૮	૯
શ્રી. રામનાથન શ્રી. રામનાથન શ્રી. કુમાર જમનાદાસ પારેખ	સરકારી	૩૪ પૈકી	૩૦	૨૭૦૦	૬૨	૧૮૯૦	૧) અંતિમખંડમાં માલિકોના હકક હિસ્સાઓ તેઓની મુળખંડની જમીનના પ્રમાણમાં રહેશે. ૨) મુળખંડની જમીનનું ક્ષેત્રફળ સ્થળમાપણી મુજબ કાયમ કરેલ છે.
ટેલ ચીમનભાઈ ગરબડભાઈ	સરકારી	૩૫	૩૧	૨૭૩૨			
	સરકારી	૩૭	૩૪	૩૮૪૫ ૬૫૭૭	૬૩	૪૬૦૪	
ટેલ ચંદ્રવન જશભાઈ ટેલ જશભાઈ લક્ષ્મીદાસ ટેલ કોકીલાબેન રમણભાઈ ટેલ નારણભાઈ અંબાલાલ ટેલ પુષ્પાબેન કલાનદાસ ટેલ જશભાઈ રમણભાઈ	સરકારી સરકારી	૩૬ પૈકી ૩૬ પૈકી	૩૨ ૩૩	૩૫૪૧ ૩૫૪૧ ૭૦૮૨	૬૭	૪૯૬૦	૧) અંતિમખંડમાં માલિકોના હકક હિસ્સાઓ તેઓની મુળખંડની જમીનના પ્રમાણમાં રહેશે.
ટેલ દિલીપભાઈ પરસોત્તમભાઈ	સરકારી	૮	૩૫	૬૬૭૭	૬૮	૪૬૭૪	
પારદાબેન તે પટેલ રોહીતભાઈ જીવરામભાઈની ત્ની	સરકારી	૧૧	૪૪	૩૧૩૬	૮૭	૨૨૦૬	
સમુખભાઈ રણછોડભાઈ પટેલ લ્લાનભાઈ રણછોડભાઈ પટેલ	સરકારી	૯	૩૬	૪૩૫૦	૭૦	૩૦૪૫	૧) અંતિમખંડમાં માલિકોના હકક હિસ્સાઓ તેઓની મુળખંડની જમીનના પ્રમાણમાં રહેશે.

ગુજરાત નગર રચના અને શહેરી વિકાસ અધિનિયમ-૧૯૭૬

નગર રચના યોજના વેમાલી નં.૧ (પ્રારંભિક યોજના)

પુનઃવહેચણી પત્રક

....૧૭....




અનુ. નં.	માલિકનું નામ	સત્તાપ્રકાર	વેમાલી બ્લોક નં.	મુળખંડ		આખરીખંડ		નોંધ
				નંબર	ક્ષેત્રફળ ચો.મી.માં	નંબર	ક્ષેત્રફળ ચો.મી.માં	
૧	૨	૩	૪	૫	૬	૭	૮	૯
૪૨	૧) પટેલ વલ્લભભાઈ રણછોડભાઈ ૨) પટેલ શાન્તીલાલ રણછોડભાઈ ૩) પટેલ સવિતાબેન રણછોડભાઈ ૪) પટેલ હસમુખભાઈ રણછોડભાઈ + ૫) પટેલ ગીતાબેન તે મુળજીભાઈ રણછોડભાઈની વિધવા ૬) પટેલ દિલીપભાઈ મુળજીભાઈ ૭) પટેલ રીટાબેન મુળજીભાઈ ૮) પટેલ નીપાબેન મુળજીભાઈ	સરકારી	૧૫	૪૨	૪૮૫૭	૮૧	૩૪૮૦	૧) અંતિમખંડમાં માલિકોના હકક હિસ્સાઓ તેઓની મુળખંડની જમીનના પ્રમાણમાં રહેશે.
૫૪	૧) પટેલ વલ્લભભાઈ રણછોડભાઈ	સરકારી	૧૮	૫૪	૧૨૨૪૨	૧૦૨	૮૫૬૯	
૪૫	૧) ગોસાઈ કાશીબેન તે વિઠ્ઠલભાઈની વિધવા ૨) ઉકાબેન તે અરવિંદ ભાઈની વિધવા ૩) જીજ્ઞેશભાઈ ૪) નિલમબેન ૫) કિન્નરીબેન ૬) પટેલ જયંતિભાઈ વિઠ્ઠલભાઈ ૭) પટેલ મહેન્દ્રભાઈ વિઠ્ઠલભાઈ ૮) સંઘવી જવાહરલાલ મોતીલાલ. ૯) સંઘવી નિતિન જવાહરલાલ	સરકારી	૧૨	૪૫	૫૬૬૬	૮૯	૩૯૭૦	૧) અંતિમખંડમાં માલિકોના હકક હિસ્સાઓ તેઓની મુળખંડની જમીનના પ્રમાણમાં રહેશે.
૪૬	૧) પટેલ જયંતિભાઈ ખુશાલભાઈ ૨) પટેલ મયુરભાઈ જયંતિભાઈ	સરકારી	૨૦	૪૬	૧૬૭૮૫	૩૩	૧૧૭૬૧	૧) અંતિમખંડમાં માલિકોના હકક હિસ્સાઓ તેઓની મુળખંડની જમીનના પ્રમાણમાં રહેશે.

ગુજરાત નગર રચના અને શહેરી વિકાસ અધિનિયમ-૧૯૭૬

નગર રચના યોજના વેમાલી નં.૧ (પ્રારંભિક યોજના)

પુનઃવહેચણી પત્રક

...૨૩...




અનુ. નં.	માલિકનું નામ	સત્તાપ્રકાર	વેમાલી બ્લોક નં.	મુળખંડ		આખરીખંડ		નોંધ
				નંબર	ક્ષેત્રફળ ચો.મી.માં	નંબર	ક્ષેત્રફળ ચો.મી.માં	
૧	૨	૩	૪	૫	૬?	૭	૮	૯
૬૭	૧) બીપીનકુમાર ભોગીલાલ શાહ ૨) દેવાંગભાઈ જયંતિલાલ દેસાઈ ૩) અનિલભાઈ ભોળાભાઈ પટેલ ૪) વિનુભાઈ બાબુભાઈ પટેલ	પ્રતિબંધિત ગ.ધા.ક.-૪૩	૨૩૩	૬૭	૧૧૧૨૮	૧૧૩	૭૭૮૦	૧) અંતિમખંડમાં માલિકોના હક્ક હિસ્સાઓ તેઓની મુળખંડની જમીનના પ્રમાણમાં રહેશે. ૨) પ્રતિબંધિત શરત ગ.ધા.ક.-૪૩ વાળી જમીન ઉપરના સરકારશ્રીના હિત/હક્કો મુળખંડની જમીનના બદલામાં ફાળવેલ અંતિમખંડની જમીન ઉપર ચાલુ રાખવામાં આવેલ છે.
૬૮ + ૬૯ + ૭૦ + ૮૭ + ૮૮ + ૯૪ + ૮૪/૧ + ૮૩/૩	૧) ચીમનલાલ ખીમચંદ મહેતા	સરકારી	૨૩૬ ૨૩૫ ૨૩૪ ૨૫૦ ૨૪૮ ૨૪૭ ૨૫૬/અ ૨૫૧/અ	૬૮ ૬૯ ૭૦ ૮૭ ૮૮ ૯૪ ૮૪/૧ ૮૩/૩ કુલ	૬૪૭૫ ૬૮૮૧ ૮૬૦૧ ૩૯૪૬ ૩૫૪૧ ૫૨૬૧ ૧૦૮૨૫ ૧૦૮૨૬ ૫૭૪૫૬	૧૧૬ ૧૬૭ ૧૭૨ ૧૧૫ કુલ	૧૫૦૨૭ ૧૫૨૨૦ ૮૮૪૨ ૧૧૩૦ ૪૦૨૧૮	

ગુજરાત નગર રચના અને શહેરી વિકાસ અધિનિયમ-૧૯૭૬

નગર રચના યોજના વેમાલી નં.૧ (પ્રારંભિક યોજના)

પુનઃવહેચણી પત્રક

....૧....



અનુ. નં.	માલિકનું નામ	સત્તાપ્રકાર	સમા રે.સ.નં./	મુળખંડ		આખરીખંડ		નોંધ
				નંબર	ક્ષેત્રફળ ચો.મી.માં	નંબર	ક્ષેત્રફળ ચો.મી.માં	
૧	૨	૩	૪	૫	૬	૭	૮	
૧	૧) મણીબેન રાવજીભાઈ પટેલ ૨) કિરીટભાઈ રાવજીભાઈ પટેલ ૩) રમેશભાઈ રાવજીભાઈ પટેલ ૪) ગીતાબેન રાવજીભાઈ પટેલ ૫) જશુભાઈ રાવજીભાઈ પટેલ બીજા હકકો : સરદાર સરોવર નર્મદા નિગમ લી.	સરકારી	૩૫૮ પૈકી	૧/૧	૧૯૩૦	૪૭	૧૩૫૧	૧) અંતિમખંડમાં માલિકોના હકક હિસ્સાઓ તેઓની મુળખંડની જમીનના પ્રમાણમાં રહેશે. ૨) મુળખંડનું ક્ષેત્રફળ ડી.એસ.ઓ. રેકર્ડ મુજબ કાયમ કરેલ છે.
			૩૫૮ પૈકી	૧/૨	૩૦૨૭ ૪૯૫૭	૪	૩૦૨૭	૧) નર્મદા નહેર માટે સંપાદન હેઠળ. ૨) બીજા હકક ધારણ કરનારના હકકો અંતિમખંડમાં ચાલુ રાખવામાં આવેલ છે.
૨	૧) ચીમનભાઈ ચતુરભાઈ ૨) કાન્નિલાલ ચતુરભાઈ બીજા હકકો : ૧) સરદાર સરોવર નર્મદા નિગમ લી.	સરકારી	૩૫૭ પૈકી	૨/૧	૨૧૫૬	૫૦ ૫૩	૮૨૬ ૬૮૩ ૧૫૦૯	૧) અંતિમખંડમાં માલિકોના હકક હિસ્સાઓ તેઓની મુળખંડની જમીનના પ્રમાણમાં રહેશે. ૧) નર્મદા નહેર માટે સંપાદન હેઠળ ૨) બીજા હકક ધારણ કરનારના હકકો અંતિમખંડમાં ચાલુ રાખવામાં આવેલ છે.
			૩૫૭ પૈકી	૨/૨	૩૭૧૨ ૫૮૬૮	૩	૩૭૧૨	
૩(૧)	૧) પા. રાવજીભાઈ કુબેરભાઈ બીજા હકકો : સરદાર સરોવર નર્મદા નિગમ લી.	સરકારી	૩૫૪ પૈ.	૩/૧/૧	૧૪૩૩	૪૯	૧૦૦૩	૧) અંતિમખંડમાં માલિકોના હકક હિસ્સાઓ તેઓની મુળખંડની જમીનના પ્રમાણમાં રહેશે. ૧) નર્મદા નહેર માટે સંપાદન હેઠળ ૨) બીજા હકક ધારણ કરનારના હકકો અંતિમખંડમાં ચાલુ રાખવામાં આવેલ છે.
			૩૫૪ પૈકી	૩/૧/૨	૩૧૨૦ ૪૫૫૩	૧	૩૧૨૦	



ગુજરાત નગર રચના અને શહેરી વિકાસ અધિનિયમ-૧૯૭૬

નગર રચના યોજના વેમાલી નં.૧ (પારંભિક યોજના)

પુનઃવહેચણી પત્રક

...૨૫...

અનુ. નં.	માલિકનું નામ	સત્તાપ્રકાર	વેમાલી બ્લોક નં.	મુળખંડ		આખરીખંડ		નોંધ
				નંબર	ક્ષેત્રફળ ચો.મી.માં	નંબર	ક્ષેત્રફળ ચો.મી.માં	
૧	૨	૩	૪	૫	૬	૭	૮	૯
૭૭	૧) પરમાર પૂંજાભાઈ મોતીભાઈ ૨) પરમાર રમણભાઈ મોતીભાઈ ૩) ચંદ્રકાન્ત હીરાલાલ ઠક્કર ૪) કેતનકુમાર ચંદ્રકાન્ત ઠક્કર બીજા હક્ક : નાયબ કાર્યપાલક ઈજનેરશ્રી, રાષ્ટ્રીય ધોરીમાર્ગ નં.૮	સરકારી પતિબંધિત ગ.ધા.ક.-૪૩ પતિબંધિત ગ.ધા.ક.-૪૩	૧૨૪/બ ૧૨૪/અ પૈકી ૧૨૪/અ પૈકી	૭૭/૨ ૭૭/૧	૩૯૪૬ ૧૪૩૭૭ ૧૮૩૨૩ ૧૮૦૦	૧૬૦ ૧૯૪	૧૨૮૨૬ ૧૮૦૦	૧) અંતિમખંડમાં માલિકોના હક્ક હિસ્સાઓ તેઓની મુળખંડની જમીનના પ્રમાણમાં રહેશે. ૨) પ્ર.શ.ગ.ધા.ક.-૪૩ ના સરકારશ્રીના મુળખંડની જમીન ઉપરના હક્કો મુળખંડની જમીનના બદલામાં ફાળવેલ અંતિમખંડની જમીનમાં ચાલુ રાખવામાં આવેલ. ૩) બ્લોક નં.૧૨૪/અ નું ક્ષેત્રફળ ડી.એસ.ઓ. રેકર્ડ મુજબ કાયમ કરેલ છે. ૧) નો.હા.નં.૮ ના ચાર માર્ગીય રસ્તા માટે સંપાદન હેઠળ. ૨) બીજા હક્ક ધારણ કરનારના હક્કો અંતિમખંડમાં ચાલુ રાખવામાં આવેલ છે.
૭૮ + ૮૦	૧) રાજ નારણસિંહ મોતીસિંહ ૨) રાજ ગોપાલસિંહ નારણસિંહ ૩) રાજ મનહરભાઈ નારણસિંહ ૪) રાજ રણજીતસિંહ નારણસિંહ ૫) રાજ નરેન્દ્રસિંહ નારણસિંહ બીજા હક્ક :- નાયબ કાર્યપાલક ઈજનેરશ્રી, રાષ્ટ્રીય ધોરીમાર્ગ નં.૮	સરકારી સરકારી	૨૫૪ પૈ. ૨૫૪ પૈ. ૧૨૫	૮૦/૨ ૮૦/૧ ૭૮	૭૧૨૬ ૪૬૧૦ ૫૦૬	૧૬૧ ૧૯૨ ૧૯૫	૪૯૮૮ ૪૬૧૦ ૫૦૬	૧) અંતિમખંડમાં માલિકોના હક્ક હિસ્સાઓ તેઓની મુળખંડની જમીનના પ્રમાણમાં રહેશે. ૧) નો.હા.નં.૮ ના ચાર માર્ગીય રસ્તા માટે સંપાદન હેઠળ. ૨) બીજા હક્ક ધારણ કરનારના હક્કો અંતિમખંડમાં ચાલુ રાખવામાં આવેલ છે.

ગુજરાત નગર રચના અને શહેર વિકસ અધિનિયમ-૧૯૭૬

નગર રચના યોજના વેમાલી i.૧ (પારંક યોજના)

પુન:વહેચણીપત્રક

...૧૩...



અનુ. નં.	માલિકનું નામ	સત્તાપ્રકાર	વેમાલી બ્લોક નં.	મુળખંડ		અખરીખંડ		નોંધ
				નંબર	ક્ષેત્રફળ ચો.મી.માં	નંબર	ક્ષેત્રફળ ચો.મી.માં	
૧	૨	૩	૪	૫	૬	૭	૮	૯
૮૨	૧) પરમાર રાજુભાઈ ભીખાભાઈ ૨) પરમાર સવિતાબેન ભીખાભાઈ ૩) પરમાર દીલીપભાઈ ભીખાભાઈ—સ.વા. તે અંબાબેન ભીખાભાઈ ૪) પરમાર મહેન્દ્રભાઈ છોટાભાઈ ૫) પરમાર અરવિંદભાઈ છોટાભાઈ ૬) પરમાર અશોકભાઈ છોટાભાઈ ૭) પરમાર કપીલાબેન છગનભાઈ ૮) પરમાર નરેન્દ્રભાઈ છગનભાઈ ૯) પરમાર ભાનુબેન છગનભાઈ ૧૦) પરમાર અશોકભાઈ છગનભાઈ ૧૧) પરમાર ચંદ્રકાન્ત છગનભાઈ ૧૨) પરમાર જયાબેન છગનભાઈ બીજા હકકો : નાયબ કાર્યપાલક ઈજનેર, રાષ્ટ્રીય ધોરીમાર્ગ નં.૮	પ્રતિબંધિત ગ.ધા.ક.-૪૩	૨૫૨ પૈકી	૮૨/૨	૭૭૫	૧૮૦	૫૪૨	૧) અંતિમખંડમાં માલિકોના હકક હિસ્સાઓ તેઓની મુળખંડની જમીનના માણમાં રહેશે. ૨) તિબંધિત નવી શરત ગ.ધા.ક.-૪૩ વાળી જમીન ઉપરના સરકારશ્રીના નિહાળેલા હકકો મુળખંડની જમીનના બદલામાં ફાળવેલ અંતિમખંડની જમીન ઉપર ચાલુ રાખવામાં આવેલ છે.
			૨૫૨ પૈકી	૮૨/૧	૩૦૭૦ ૩૮૪૫	૧૮૦	૩૦૭૦	૧) બીજા હકક ધરણ કરનારના હકકો અંતિમખંડમાં ચાલુ રાખવામાં આવેલ છે.